

地域計画

策定年月日	令和7年1月31日
更新年月日	令和8年1月19日 ()
目標年度	令和16年度
市町村名 (市町村コード)	白山市 17210
地域名 (地域内農業集落名)	松任西南 (石川、柏野、笠間、宮保)

注:「地域名」欄には、協議の場が設けられた区域を記載し、農林業センサスの農業集落名を記載してください。

1 地域における農業の将来の在り方

(1) 地域計画の区域の状況

区域内の農用地等面積(農業上の利用が行われる農用地等の区域)	923.35 ha
① 農業振興地域のうち農用地区域内の農地面積	900.42 ha
② 田の面積	920.87 ha
③ 畑の面積(果樹、茶等を含む)	2.48 ha
(備考)	

(2) 地域農業の現状及び課題

白山市の松任西南地区は、旧松任地域の南西側を区域としており、平坦農業地域の特性を活かし、大型区画(30a)の圃場において、農地利用適格法人による、水稲、大麦、大豆の2年3作体系を中心とした営農が行われている。
また、当地域は旧松任区域の中でも最も多くの農地を有していることから、大規模経営を行う経営体が複数存在しており、さらに、若い世代への経営が継承されていることや後継者も多く存在していることから、隣接地区の農地集積を行うなど、農業生産活動への意欲も高く、今後も持続的な農業経営の展開が見込まれる。
こうした経営規模の拡大に並行して、農業機械の大型化を図っているものの、その機能をフルに発揮するには、圃場区画が手狭であることから、分散圃場の解消や圃場の大区画化など基盤整備等の必要性が求められている。

(3) 地域における農業の将来の在り方(作物の生産や栽培方法については、必須記載事項)

水稲、大麦、大豆を中心とした2年3作体系に加え、ブロッコリーによる大規模経営やねぎ等の園芸作物を一部で導入しながら、持続的な農業経営を図っていく。
また、スマート農業により省力化やコスト縮減が見込めることから普及・拡大を図っていく。

2 農業の将来の在り方に向けた農用地の効率的かつ総合的な利用に関する目標

(1) 農用地の効率的かつ総合的な利用に関する方針			
地域の農地を将来にわたり活用・保全できるよう、担い手農業者(認定農業者等)への農地の集積・集約化を基本とするが、農業を担う者の持続的な農地利用を支援する。			
(2) 担い手(効率的かつ安定的な経営を営む者)に対する農用地の集積に関する目標			
現状の集積率	79.71 %	将来の目標とする集積率	80 %
(3) 農用地の集団化(集約化)に関する目標			
地域内農地を担う担い手により、利用調整(ゾーニングに関する)協議を行い、協議が整った段階で目標地図を随時見直し、それに基づく農用地の集団化(集約化)を推進する。			

3 農業者及び区域内の関係者が2の目標を達成するためとるべき必要な措置

(1) 農用地の集積、集団化の取組
地域内農地を担う農業者として目標地図に位置付けられた担い手への集積・集約化を基本とする。 なお、市内で広域的に営農を行っている農業者について、区域外での農地集積については制限しない。
(2) 農地中間管理機構の活用方法
農地中間管理機構を通じた農地の貸借をすすめて、担い手(認定農業者等)へ農地集積・集約化を基本とし、担い手の農作業に支障がない範囲で農業を担う方で農地利用を進める。
(3) 基盤整備事業への取組
当該地区は、平坦農業地域として、大型区画による営農が行われており、担い手農業者への農地集積が進んでいる。 一方、作業効率の向上、農業機械の大型化などに対応した、再基盤整備の必要性が求められており、地域内で協議を行っていく。
(4) 多様な経営体の確保・育成の取組
大型経営を行う担い手の多くは、年齢的に若く、さらなる規模拡大が見込まれる。 経営者を対象とした研修の実施や経営を補佐する人材の育成等を行うことにより、盤石な経営体制づくりを行う。
(5) 農業協同組合等の農業支援サービス事業者等への農作業委託の取組
-

以下任意記載事項(地域の実情に応じて、必要な事項を選択し、取組内容を記載してください)

<input type="checkbox"/> ①鳥獣被害防止対策	<input checked="" type="checkbox"/> ②有機・減農薬・減肥料	<input checked="" type="checkbox"/> ③スマート農業	<input type="checkbox"/> ④畑地化・輸出等	<input type="checkbox"/> ⑤果樹等
<input type="checkbox"/> ⑥燃料・資源作物等	<input type="checkbox"/> ⑦保全・管理等	<input checked="" type="checkbox"/> ⑧農業用施設	<input type="checkbox"/> ⑨耕畜連携等	<input checked="" type="checkbox"/> ⑩その他

【選択した上記の取組内容】

②みどりの食料システム法の制定により、環境に配慮した栽培手法の導入を図っていく。
③ドローンによる防除作業や自動操舵システムを導入し、省力化や作業精度の向上により、収量・所得の確保を図る。
⑧自己所有している農業用施設については、JA等の共同利用施設の利用率と調整しながら、必要に応じて機能向上を行うことが見込まれる。
⑩共同作業組織の設立等(耕起、田植、収穫等)

4 地域内の農業を担う者一覧(目標地図に位置付ける者)

経営作目:1=水稲、2=大麦、3=大豆、4=そば、5=露地野菜、6=施設野菜、7=花き類、8=果樹類、9=加工等、10=酪農等、11=その他

属性	農業を担う者 (氏名・名称)	現状			10年後 (目標年度:令和16年度)				
		経営作目等	経営面積	作業受託面積	経営作目等	経営面積	作業受託面積	目標地図上の表示	備考
認農	西南1	1.2.3.5	107.96 ha	ha	1.2.3.5	107.96 ha	ha	02-① 03-②	●
認農	西南2	1.2	56.61 ha	ha	1.2	56.61 ha	ha	02-②	●
認農	西南3	1.2	37.24 ha	ha	1.2	37.24 ha	ha	02-③	●
認農	西南4	1	14.97 ha	ha	1	14.97 ha	ha	02-④	●
認農	西南5	1	12.05 ha	ha	1	12.05 ha	ha	02-⑤	●
認農	西南6	1.9	6.04 ha	ha	1.9	6.04 ha	ha	02-⑥	★
認農	西南7	1	1.91 ha	ha	1	1.91 ha	ha	02-⑦	●
認農	西南8	1	7.65 ha	ha	1	7.65 ha	ha	02-⑧	●
認農	西南9	1.2.3	16.92 ha	ha	1.2.3	16.92 ha	ha	02-⑨ 04-⑧	★
認農	西南10	1	16.90 ha	ha	1	16.90 ha	ha	02-⑩ 03-④	●
認農	西南11	1.3.5	6.69 ha	ha	1.3.5	6.69 ha	ha	02-⑪	★
認農	西南12	1	6.06 ha	ha	1	6.06 ha	ha	02-⑫	★
認農	西南13	1.3.5	40.05 ha	ha	1.3.5	40.05 ha	ha	02-⑬ 04-⑨ 05-④	★
地域外利用者	西南14	—	4.13 ha	ha	—	4.13 ha	ha	02-⑭	能美市
認農	西南15	1.5.6	3.02 ha	ha	1.5.6	3.02 ha	ha	02-⑮	●
認農	西南16	1.2.3.5	33.35 ha	ha	1.2.3.5	33.35 ha	ha	03-①	●
認農	西南17	1.3	15.16 ha	ha	1.3	15.16 ha	ha	03-③	●
到達	西南18	1.3	2.59 ha	ha	1.3	2.59 ha	ha	03-⑤	●
認農	西南19	1.3.5	3.56 ha	ha		3.56 ha	ha	03-⑥	★
認農	西南20	1.2.3	12.67 ha	ha	1.2.3	12.67 ha	ha	03-⑦ 04-⑥	●
認農	西南21	1.2.3.6	36.67 ha	ha	1.2.3.6	36.67 ha	ha	04-①	●
認農	西南22	1.2.3	51.59 ha	ha	1.2.3	51.59 ha	ha	04-②	●
認農	西南23	1.3	32.49 ha	ha	1.3	32.49 ha	ha	04-③	●
認農	西南24	1.2.5.6	69.30 ha	ha	1.2.5.6	69.30 ha	ha	04-④ 05-①	★
認農	西南25	1	0.04 ha	ha	1	0.04 ha	ha	04-⑤	●
認農	西南26	1.3	10.29 ha	ha	1.3	10.29 ha	ha	04-⑦	●
認農	西南27	1.2.3	37.06 ha	ha	1.2.3	37.06 ha	ha	05-②	●
認農	西南28	1.2.3	37.44 ha	ha	1.2.3	37.44 ha	ha	05-③	★
認農	西南29	1.3	0.01 ha	ha	1.3	0.01 ha	ha	05-⑤	●
認農	西南30	5.6	5.28 ha	ha	5.6	5.28 ha	ha	05-⑥	●
認農	西南31	1	0.00 ha	ha	1	0.00 ha	ha	05-⑦	●
認農	西南32	6	0.77 ha	ha	6	0.77 ha	ha	02-99	
認農	西南33	1	0.03 ha	ha	1	0.03 ha	ha	02-99	
認農	西南34	10	肉用牛 ⁶¹ 頭	ha	10	肉用牛 ⁶¹ 頭	ha	02-99	
認農	西南35	1	0.06 ha	ha	1	0.06 ha	ha	02-99	
認農	西南36	1.3	0.07 ha	ha	1.3	0.07 ha	ha	02-99	
集落	西南37	1	0.00 ha	19.37 ha	1	0.00 ha	19.37 ha	04-99	
認農	西南38	1.6	0.00 ha	ha	1.6	0.00 ha	ha	05-99	
認農	西南39	1	5.81 ha	ha	1	5.81 ha	ha	05-99	
利用者	西南40～708		211.54 ha	ha		211.54 ha	ha	99	
計	708経営体		903.98 ha	19.37 ha		903.98 ha	19.37 ha		

注1:「属性」欄には、認定農業は「認農」、認定新規就農者は「認就」、法人化を行うことが確実であると市町村が判断する集落営農は「集」、基本構想水準到達者は「到達」、農業協同組合は「農協」、農業支援サービス事業者(農協を除く)は「サ」、上記に該当しない農用地等を継続的に利用する者は「利用者」の属性を記載してください。

2:「経営面積」「作業受託面積」欄には、地域計画の対象地域内における農業を担う者の経営面積、作業受託面積を記載してください。

3:農業を担う者に位置付ける場合は、できる限りその者から同意を得ていること。

4:作業受託面積には、基幹3作業の実面積を記載してください。なお特定農作業受託面積は、作業受託面積に含めず、経営面積に含めてください。

















5:備考欄には、農業を担う者として位置付けられた者に不測の事態に備えて、代わりに利用する者を記載するよう努めてください。

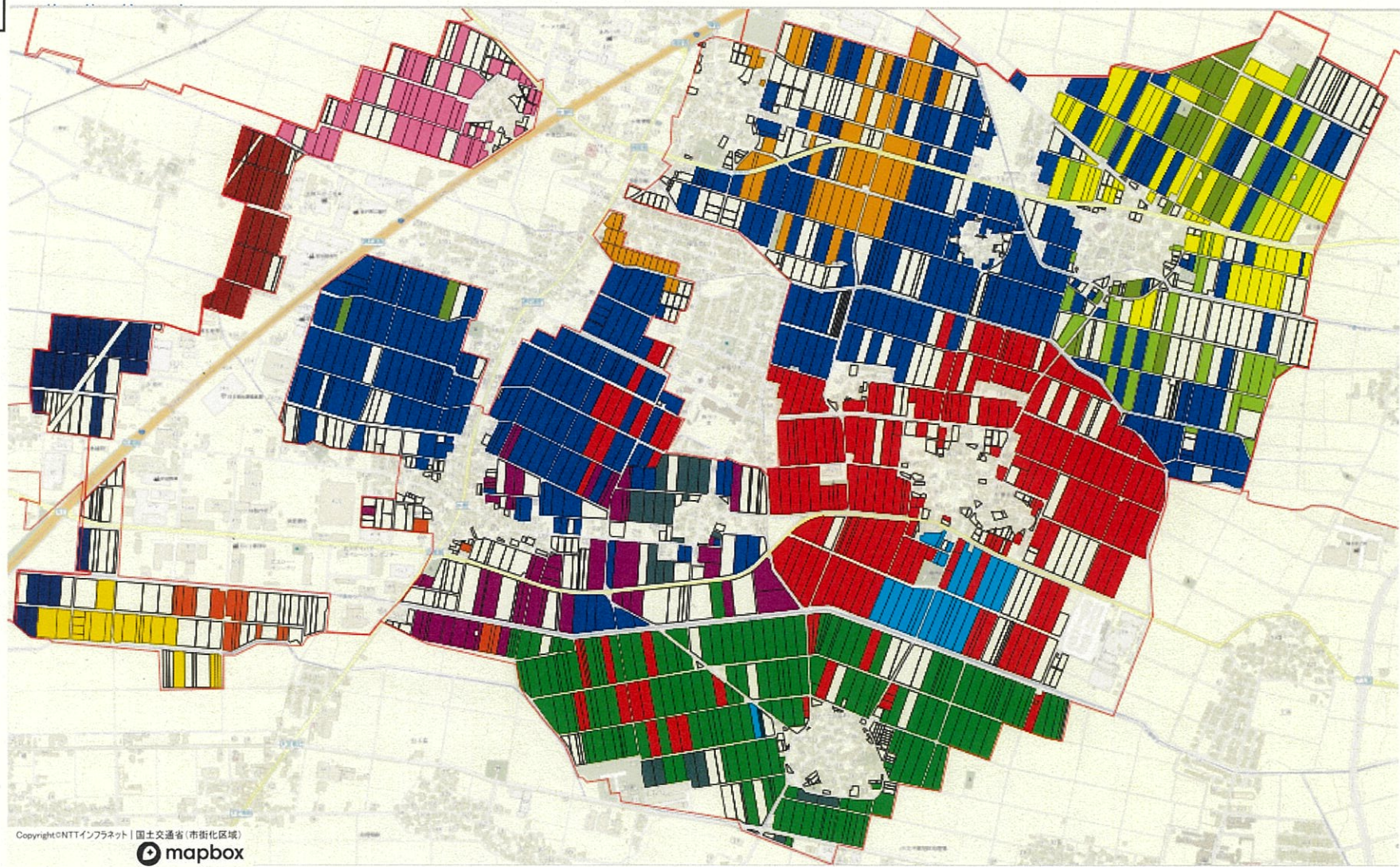
5 農業支援サービス事業者一覧(任意記載事項)

番号	事業体名 (氏名・名称)	作業内容	対象品目

6 目標地図(別添のとおり)



松任西南（石川）

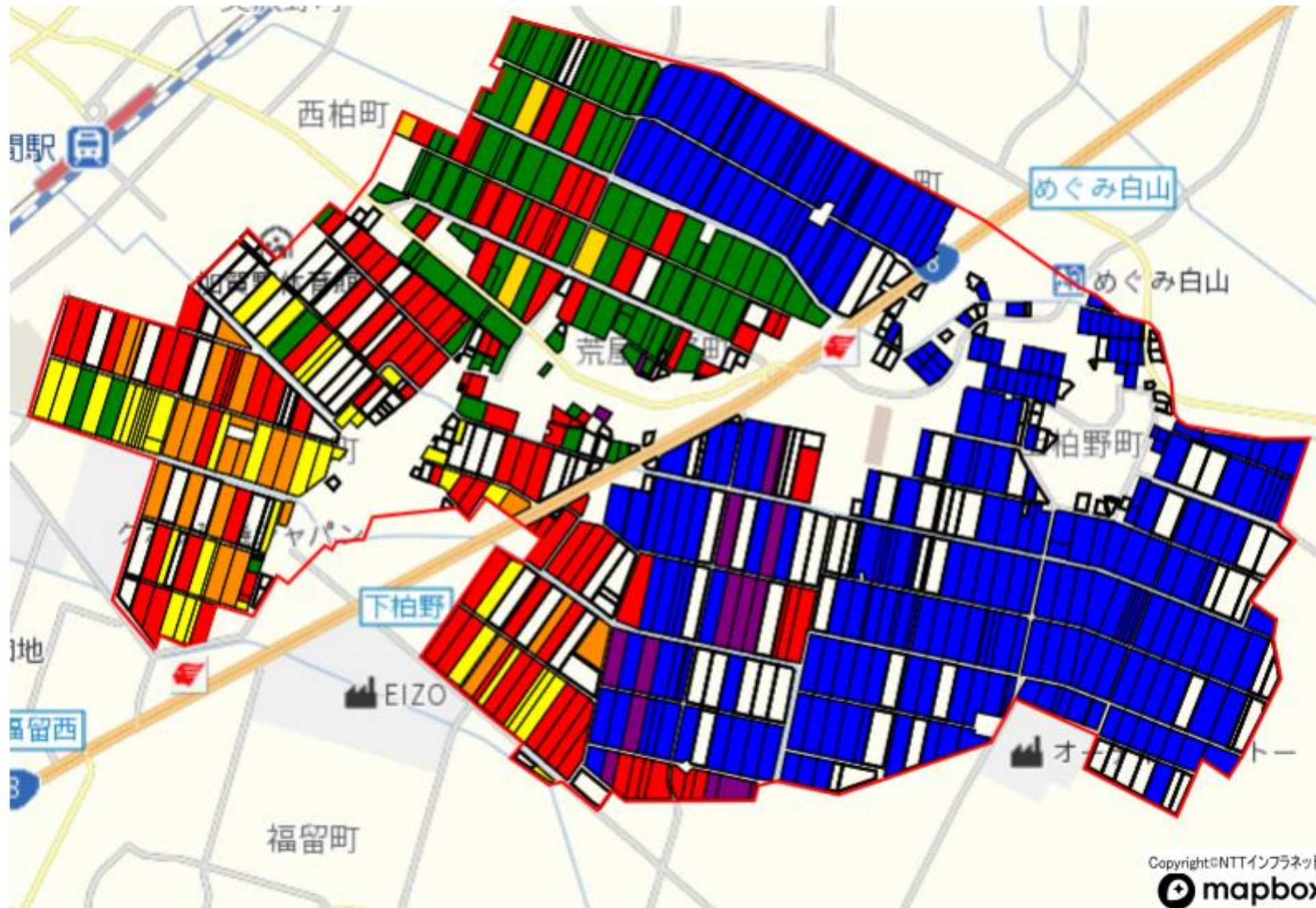
	02-①
	02-②
	02-③
	02-④
	02-⑤
	02-⑥
	02-⑦
	02-⑧
	02-⑨
	02-⑩
	02-⑪
	02-⑫
	02-⑬
	02-⑭
	02-⑮
	その他・検討中



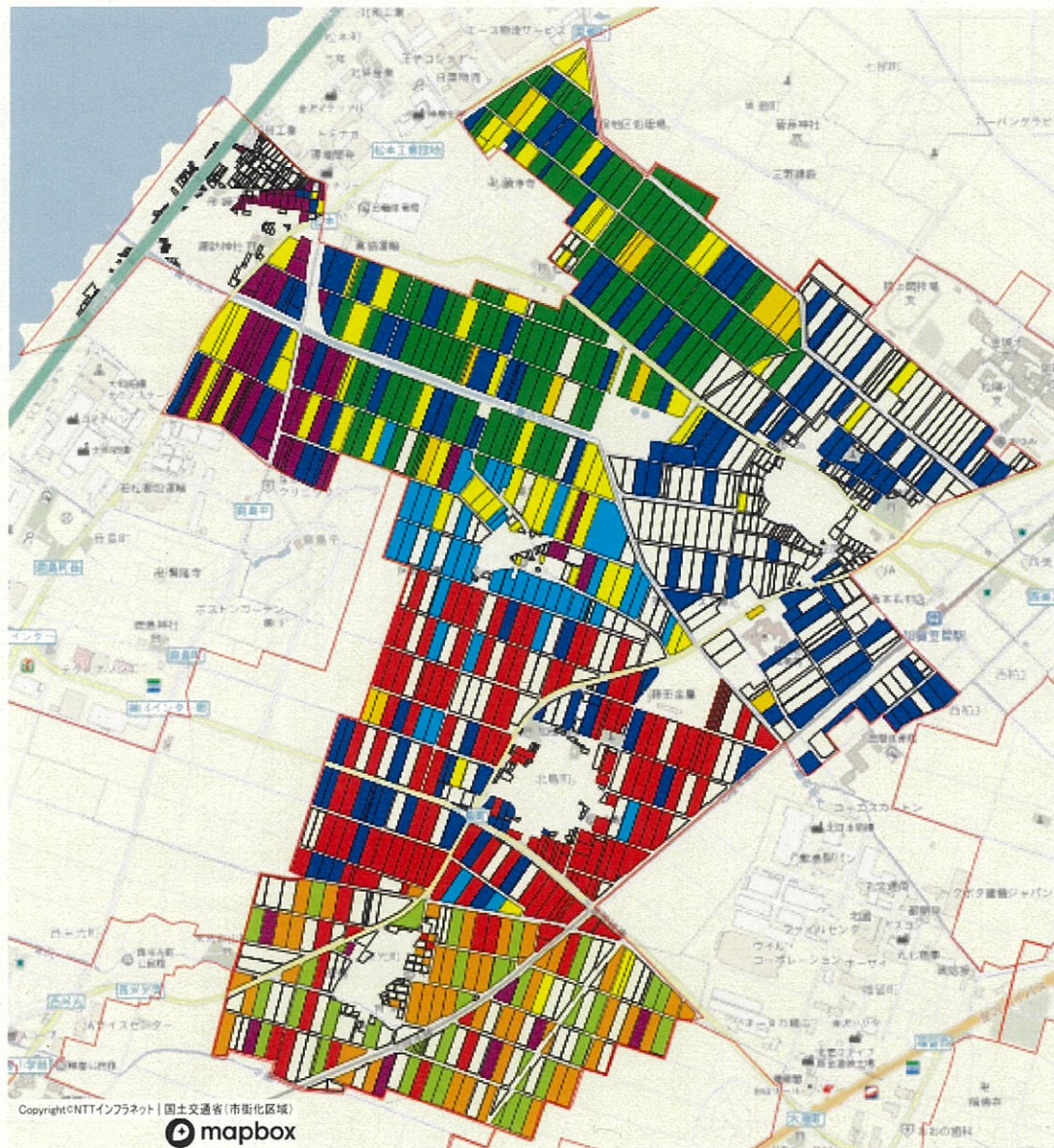
Copyright©NTTインフラネット | 国土交通省(市街化区域)
mapbox










松任西南（柏野）

	03-①
	03-②
	03-③
	03-④
	03-⑤
	03-⑥
	03-⑦
	その他・検討中

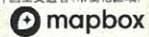


松任西南（笠間）











	04-①
	04-②
	04-③
	04-④
	04-⑤
	04-⑥
	04-⑦
	04-⑧
	04-⑨
	その他・検討中

Copyright©NTTインフラネット | 国土交通省(市街化区域)



松任西南（宮保）

	05-①
	05-②
	05-③
	05-④
	05-⑤
	05-⑥
	05-⑦
	その他・検討中

