第６章　緑地の配置・整備

６－１　緑地の配置・整備

都市公園をはじめとする緑地の配置・整備については、市の恵まれた自然環境や財政状況を踏まえながら、市の緑の現況や課題に基づき整備に努めます。

（１）都市公園等の整備

市の都市計画区域内における１人当たり緑地面積は、都市公園等が 25.4 ㎡/人、民間施設緑地を含めると 28.2 ㎡/人確保されています。

○　**市街化区域における緑地の整備**

このことを踏まえ、今後の都市公園に準ずる公園を含めた施設緑地については、土地区画整理事業及び関連事業の施行に併せ整備に努めます。

○　**市街化区域外については、コミュニティ広場等の整備を推進**

市街化区域以外の各地域集落での緑地の整備については、コミュニティ広場整備補助制度に基づき、町内会が管理する広場・公園などの整備を推進します。

施設緑地		現況						配置目標（平成32年）						増減要素
		市街化区域（注1）			都市計画区域			市街化区域			都市計画区域			
		箇所	面積（㎡）計	面積（㎡）1人当たり	箇所	面積（㎡）計	面積（㎡）1人当たり	箇所	面積（㎡）計	面積（㎡）1人当たり	箇所	面積（㎡）計	面積（㎡）1人当たり	
都市公園	街区公園	21	80,400	1.0	21	80,400	0.8	34	113,400	1.2	34	113,400	1.0	街区公園13箇所整備
	近隣公園	1	48,000	0.6	3	83,000	0.8	6	148,000	1.6	10	228,192	1.9	近隣公園7箇所整備
	地区公園	1	64,000	0.8	1	64,000	0.6	1	64,000	0.7	1	64,000	0.5	
	総合公園	1	72,300	0.9	2	261,800	2.5	1	72,300	0.8	2	261,800	2.2	
	運動公園	1	241,000	2.9	2	410,200	3.9	1	241,000	2.6	2	410,200	3.5	
	広域公園													
	計①	25	505,700	6.1	29	899,400	8.5	43	638,700	6.8	49	1,077,592	9.1	
準ずる公園	市民公園	217	275,274	3.3	248	318,449	3.0	231	314,311	3.4	262	357,486	3.0	市民公園14箇所整備
	農村公園等	5	110,375	1.3	14	997,241	9.4	6	234,375	2.5	16	1,151,241	9.8	史跡公園2箇所整備
	公共施設緑地	108	289,606	3.5	127	481,868	4.5	106	300,603	3.2	127	494,096	4.2	公共施設改築整備
	計②	330	675,255	8.1	389	1,797,558	16.9	343	849,289	9.1	405	2,002,823	17.0	
都市公園等合計①+②		355	1,180,955	14.2	418	2,696,958	25.4	386	1,487,989	15.9	454	3,080,415	26.1	
民間施設緑地③		53	171,450	2.1	146	298,618	2.8	53	171,450	1.8	146	298,618	2.5	
施設緑地合計①+②+③		408	1,352,405	16.2	564	2,995,576	28.2	439	1,659,439	17.7	600	3,379,033	28.6	

市街化区域面積に対する緑地の割合（%）	5.3	2.9	6.3	3.2	

人口・区域面積等	平成22年3月31日現在値		平成32年推計値	
	市街化区域（注2）	都市計画区域	市街化区域	都市計画区域
人　口	83,230 人	106,211 人	93,530 人	117,947 人
区域面積	2,546 ha	10,469 ha	2,648 ha	10,469 ha

（注1,2）市街化区域の各数値は、平成24年5月に確定予定の都市計画線引き見直し計画案に基づき調整した。

○ 公共施設緑地

・　公共施設緑地については、未利用地の緑化を進めるとともに、施設改築に併せ緑地を確保するなどにより公共施設の緑化を図ります。

■ 公共施設の緑化推進目標 ■

緑化対象施設	平成 21 年 （現況緑化率）	平成 32 年 （目標緑化率）
公官庁施設	40%	平成 21 年 現況値以上
学校	22%	
保育所	24%	
文化施設	31%	
全体	31%	

※ここでいう緑化率は、敷地に対する植栽地の割合をいう。

・　道路緑化については、可能な限り緑化に努めるものとします。

■ 道路の緑化推進目標 ■（市道）

平成 21 年 （現況緑化率）	平成 32 年 （目標緑化率）
6.9%	緑化可能区域を有する道路 100%

（２）その他緑地の緑化

○　民間施設緑地

市全域に神社が分布し、多くの神社では社叢林（しゃそうりん）を有しております。この社叢林（しゃそうりん）は各地域の貴重な緑となっており、歴史的な拠点として位置づけられるものもあることから、それらの貴重な緑を保全し、緑豊かなまちなみ景観の形成を図ります。

また、田園地帯における屋敷林は、田園風景に欠かせない景観として、土地利用の適正化や農地の保全により、良好な田園景観の維持を図ります。

さらに、町内会が所有管理するコミュニティ広場や公園などについては、町内会整備事業の一部補助により、地域の良好な緑の育成を図ります。

○　地域制緑地

白山国立公園並びに獅子吼・手取県立自然公園及び白山一里野県立自然公園は、自然度の高い多様な生態系を維持できるよう、国、県及び関係団体と連携して自然公園施設の整備・充実を図ります。

また、農地や山林などの自然的土地利用を、市全域で統一された土地利用制度のもと、無秩序な開発を抑制し、農地・山林など現在の良好な自然環境の保全に努めます。

新たに開発される市街地においては、地区計画や緑地協定などの推進により地域制緑地の拡大に努めます。

（３）山ろく山間部の緑の保全

山ろくにおける里山林は、水源かん養や大気浄化など多面的な役割を有しており、間伐や下草刈りなど定期的な里山林の維持管理を進め、里山林の保全を図ります。

また、山ろくを中心に人工林が分布しており、適切な維持管理に努めるとともに、生物多様性の保全や、水源かん養など多面的な機能の保全を図ります。

豊かな自然と共生する山間地においては、里山保全や農地の保全などの施策と連携して山間地景観の保全を図ります。

６－２　地域別方針

（１）地域区分の設定

緑の基本計画における地域別計画のための地域区分は、地区公民館の区分を最小単位とした組み合わせにより設定するものとし、市街地の形成状況や地域の特徴などを考慮した、以下に示す 9 地域とします。

白山ろく地域については、立地条件や将来における一体的なまちづくりの必要性などを考慮し、一つの地域として設定します。

また、9 地域以外として、金沢外環状道路（海側幹線）及び国道 157 号沿道については、複数地域にまたがる地域として緑化方針を設定します。

	地域名	構成する地区
1	松任中央地域	松任・一木・中奥
2	松任西南部地域	石川・柏野・笠間・宮保・加賀野
3	松任北西部地域	出城・御手洗・千代野
4	松任北部地域	旭・郷
5	松任南部地域	林中・山島
6	美川地域	美川・蝶屋・湊
7	鶴来南部地域	一ノ宮・鶴来
8	鶴来北部地域	蔵山・林・舘畑
9	白山ろく地域	河内・吉野谷・鳥越・尾口・白峰
10	複数地域にまたがる地域	金沢外環状道路（海側幹線）及び国道 157 号沿道

■ 地域区分 ■

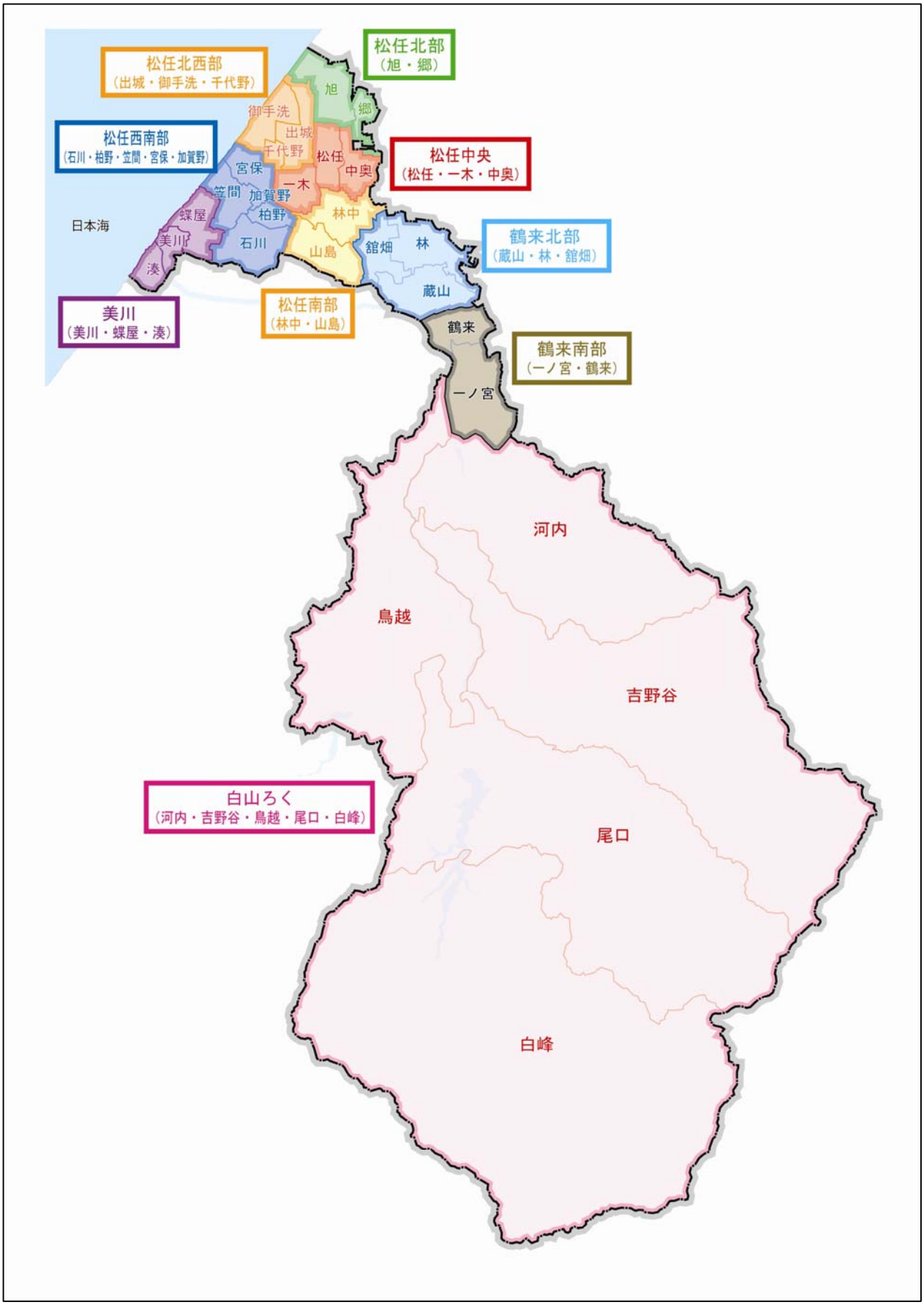
松任北西部
（出城・御手洗・千代野）
松任北部
（旭・郷）
松任西南部
（石川・柏野・笠間・宮保・加賀野）
松任中央
（松任・一木・中奥）
鶴来北部
（蔵山・林・舘畑）
美川
（美川・蝶屋・湊）
松任南部
（林中・山島）
鶴来南部
（一ノ宮・鶴来）
白山ろく
（河内・吉野谷・鳥越・尾口・白峰）
日本海
旭
郷
御手洗
出城
千代野
松任
中奥
宮保
一木
笠間
加賀野
柏野
蝶屋
美川
湊
石川
林中
山島
舘畑
林
蔵山
鶴来
一ノ宮
河内
鳥越
吉野谷
尾口
白峰

①　松任中央地域（松任・一木・中奥地区）

１）地域の特徴

① 土地利用

ＪＲ松任駅を中心として、住宅や商業・業務施設が集積した市街地が形成されています。ＪＲ松任駅南側には多くの公共公益施設や商店街があり、北側では新たな市街地が形成されています。国道８号などの幹線道路には商業施設などが立地しており、地域北部には大規模工場が、地域南部などの郊外部では、水田を中心とした農地が広がっています。

② 公園緑地整備状況（人口１人当たりの都市公園等の緑地面積：16.2 ㎡）

この地域の都市公園は、広域的な交流の拠点となる公園として松任総合運動公園が、地域の中心となる公園として若宮公園が整備されています。また、子どもや高齢者の憩いの場となる小規模な公園として馬場公園、横町児童公園、出城公園、徳丸児童公園、木の実公園があり、歴史・文化的な公園として松任城址公園が整備されています。市民公園は、住宅団地内に 32 箇所整備されています。

その他にも農村公園として、米永農村公園が整備されています。

③ その他

この地域には手取川七ヶ用水が縦横に流れています。

２）地域の課題

- **松任城址公園、若宮公園の充実**
- **新たな市街地が形成されている相木町周辺における中規模な公園の整備**
- **新たな住宅開発を行う地域における公園の適正配置**

３）公園緑地整備方針

① 小規模な公園

- 小規模な公園が整備されている地区において、公園の適正な維持管理に努めます。
- 松任城址公園は、ＪＲ松任駅周辺の潤いと安らぎの場として、施設の維持・充実に努めます。

② 中規模な公園

ＪＲ松任駅北側の相木町周辺において、近隣に居住する住民の屋外レクリエーション活動や休憩スペースを有する中規模な公園の整備を促進します。

③その他

- ＪＲ松任駅北側をはじめ、新たな住宅開発を行う地域を中心に、身近な公園の適正配置に努め、周辺の住民も利用可能な公園の整備を促進します。
- 若宮公園は、機能の維持・充実に努めるとともに利用促進を図ります。
- 松任総合運動公園は、広域的な交流の拠点となる公園として施設の維持・充実に努めます。

４）地域の緑化方針

民有地の緑化イメージ
（大町商店街）

● 民有地の緑化推進

・　既存市街地や新規に市街地開発を行う地区及び商店街を中心に、前庭緑化の推進や生け垣化を進め、緑豊かなまちなみ景観の形成を進めます。

・　新規に市街地開発を行う地区については、地区計画等による緑化率規制制度を活用して、一定規模の敷地内緑化に努めます。

● 幹線道路の緑化推進

ＪＲ松任駅北地区を中心に、街路樹による幹線道路の緑化に努めます。

● 公共施設の緑化推進

地域内の公共施設については、駐車場緑化や壁面緑化などに努めます。

● 北陸新幹線高架下の緑化

北陸新幹線高架下については、関係機関との連携により街路樹による緑化や壁面緑化などを図り、緑豊かな景観を創出します。

■ 松任中央地域の公園緑地整備方針図 ■

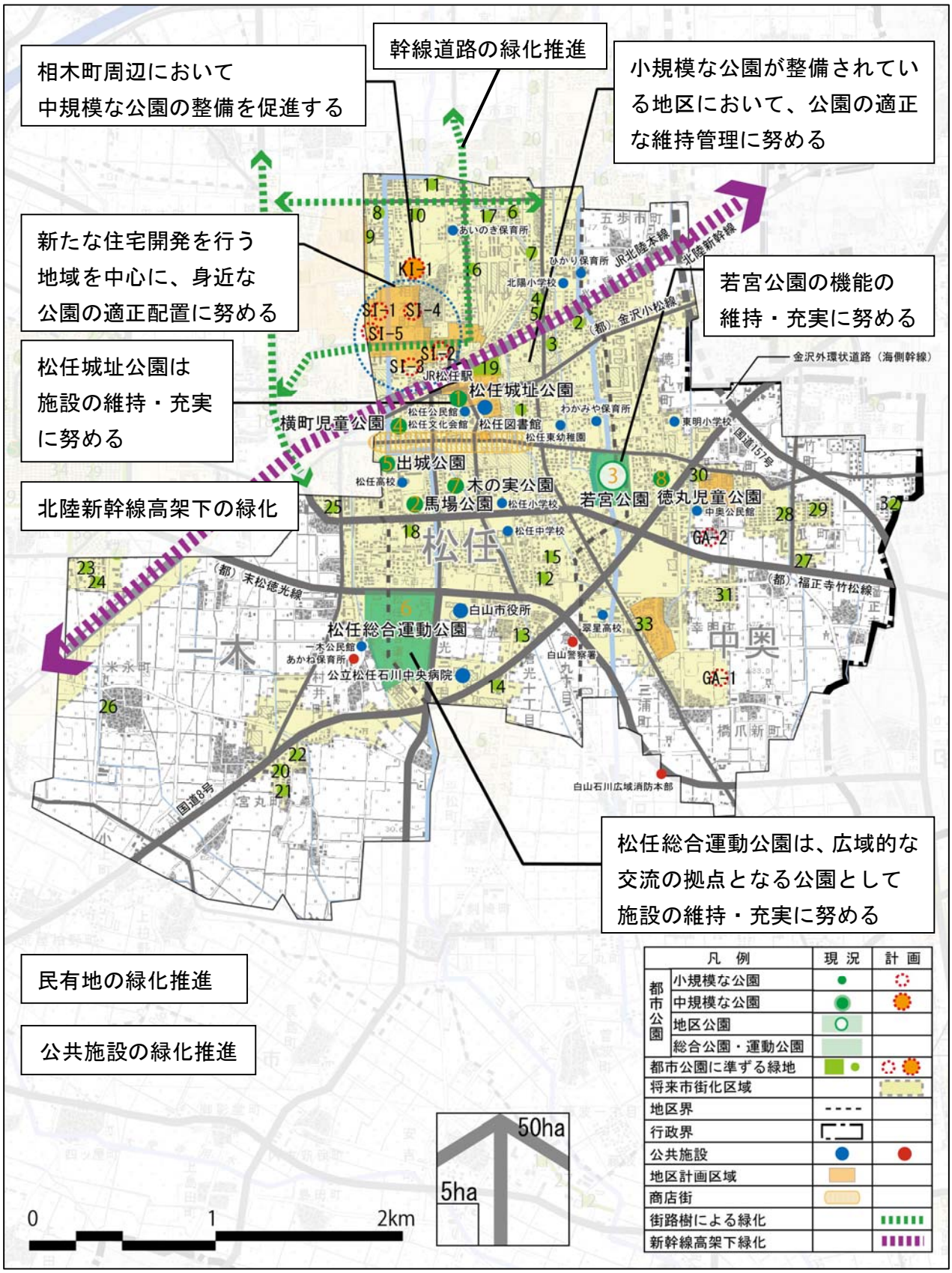

※将来市街化区域は、平成 24 年 5 月に確定予定の計画案を示したものである。

■ 既存公園一覧 ■

地区	公園種別	No.	公園名
松任	都市公園	1	松任城址公園
		2	馬場公園
		3	若宮公園
		4	横町児童公園
		5	出城公園（茶屋公園）
		6	松任総合運動公園（松任地区分）
		7	木の実公園
	市民公園	1	東町児童遊園地
		2	八ツ矢こどもの広場
		3	八ッ矢陸橋下公園
		4	八ッ矢新公園
		5	八ッ矢新第２号公園
		6	新田公園
		7	新田第２号公園
		8	北相木第１号公園
		9	北相木第２号公園
		10	北相木第３号公園
		11	北相木第４号公園
		12	倉光第１号公園
		13	倉光第２号公園
		14	倉光第３号公園
		15	倉光第４号公園
		16	相木第１号公園
		17	相木第２号公園
		18	馬場第２号公園
		19	松任駅南緑地
一木	都市公園	6	松任総合運動公園（一木地区分）
	市民公園	20	西馬渡第１号公園
		21	西馬渡第２号公園
		22	西馬渡第３号公園
		23	米永第１号公園
		24	米永第２号公園
		25	村井第１号公園
	農村公園	26	米永農村公園
中奥	都市公園	8	徳丸児童公園
	市民公園	27	橋爪公園
		28	橋爪第２号公園
		29	東橋爪公園
		30	美里公園
		31	青葉台公園
		32	橋爪東公園
		33	三幸公園

■ 計画公園一覧 ■

地区	公園名	
松任	SI-1	かいまわり公園
	SI-2	相木４号公園
	SI-3	相木南公園
	SI-4	相木２号公園
	SI-5	相木１号緑地
	KI-1	
一木	-	
中奥	GA-1	
	GA-2	

凡例
GA：街区公園
KI：近隣公園
KO：広域公園
SI：市民公園
SO：その他公園

■ 松任中央地域の施設緑地の整備目標 ■

施設緑地		現況						配置目標（平成32年）						増減要素
		市街化区域（注1）			都市計画区域			市街化区域			都市計画区域			
		箇所	面積（㎡）		箇所	面積（㎡）		箇所	面積（㎡）		箇所	面積（㎡）		
			計	1人当たり		計	1人当たり		計	1人当たり		計	1人当たり	
都市公園	街区公園	6	25,900	1.2	6	25,900	1.1	8	30,900	1.3	8	30,900	1.1	土地区画整理事業等に伴う公園の整備
	近隣公園							1	20,000	0.8	1	20,000	0.7	土地区画整理事業等に伴う公園の整備
	地区公園	1	64,000	3.0	1	64,000	2.7	1	64,000	2.6	1	64,000	2.3	
	総合公園													
	運動公園	1	185,000	8.8	1	185,000	7.8	1	185,000	7.6	1	185,000	6.8	
	広域公園													
	計①	8	274,900	13.0	8	274,900	11.6	11	299,900	12.3	11	299,900	11.0	
準ずる公園	市民公園	31	16,125	0.8	32	16,531	0.7	36	22,023	0.9	37	22,429	0.8	土地区画整理事業等に伴う公園の整備
	農村公園等	1	2,230	0.1	2	4,480	0.2	1	2,230	0.1	2	4,480	0.2	
	公共施設緑地	37	84,862	4.0	38	87,251	3.7	35	85,107	3.5	38	88,618	3.2	白山警察署、白山石川消防本部、あかね保育所移転に伴う
	計②	69	103,217	4.9	72	108,262	4.6	72	109,360	4.5	77	115,527	4.2	
都市公園等合計①+②		77	378,117	17.9	80	383,162	16.2	83	409,260	16.8	88	415,427	15.2	
民間施設緑地③		13	52,808	2.5	20	63,978	2.7	13	52,808	2.2	20	63,978	2.3	
施設緑地合計①+②+③		90	430,925	20.4	100	447,140	18.9	96	462,068	19.0	108	479,405	17.6	
市街化区域面積に対する緑地の割合（%）		7.5			3.9			7.8			4.2			

人口・区域面積等	平成22年3月31日現在値		平成32年推計値	
	市街化区域（注2）	都市計画区域	市街化区域	都市計画区域
人　口	21,078 人	23,647 人	24,378 人	27,283 人
区域面積	576 ha	1,143 ha	596 ha	1,143 ha

（注1,2） 市街化区域の各数値は、平成24年5月に確定予定の都市計画線引き見直し計画案に基づき調整した。

②　松任西南部地域（石川・柏野・笠間・宮保・加賀野地区）

１）地域の特徴

① 土地利用

地域全体においては、水田を中心とした農地が広がっており、県道や幹線市道の沿線には集落が点在しています。また、ＪＲ加賀笠間駅周辺や石川小学校周辺には住宅団地、国道８号沿線には工業団地、店舗などの新たな市街地が形成されており、地域北西部には松本工業団地や松任フロンティアパークなどの工業団地が立地しています。

② 公園緑地整備状況（人口１人当たりの都市公園等の緑地面積：10.3 ㎡）

この地域に都市公園は整備されていませんが、市民公園は工業団地や住宅団地等に 27 箇所整備されています。

その他にも農村公園として、石立農村公園、北島農村公園、柏野農村公園が整備されています。

③ その他

地域内には二級河川の大慶寺川が流れており、海岸も有しています。また、手取川七ヶ用水の支線が流れています。

２）地域の課題

- **宮保地区における公園の整備**
- **石川地区におけるレクリエーション活動の拠点となる施設の整備**

３）公園緑地整備方針

① 中規模な公園

・　宮保地区において、周辺の開発に合わせ近隣に居住する住民の屋外レクリエーション活動や休憩スペースを有する中規模な公園の整備に努めます。

・　石川地区において、レクリエーション活動の拠点となる施設の整備に努めます。

４）地域の緑化方針

- **民有地の緑化推進**

既存市街地を中心に、前庭緑化の推進や生け垣化、敷地内緑化を図ります。

- **公共施設の緑化推進**

地域内の公共施設については、駐車場緑化や壁面緑化などに努めます。

■ 松任西南部地域の公園緑地整備方針図 ■

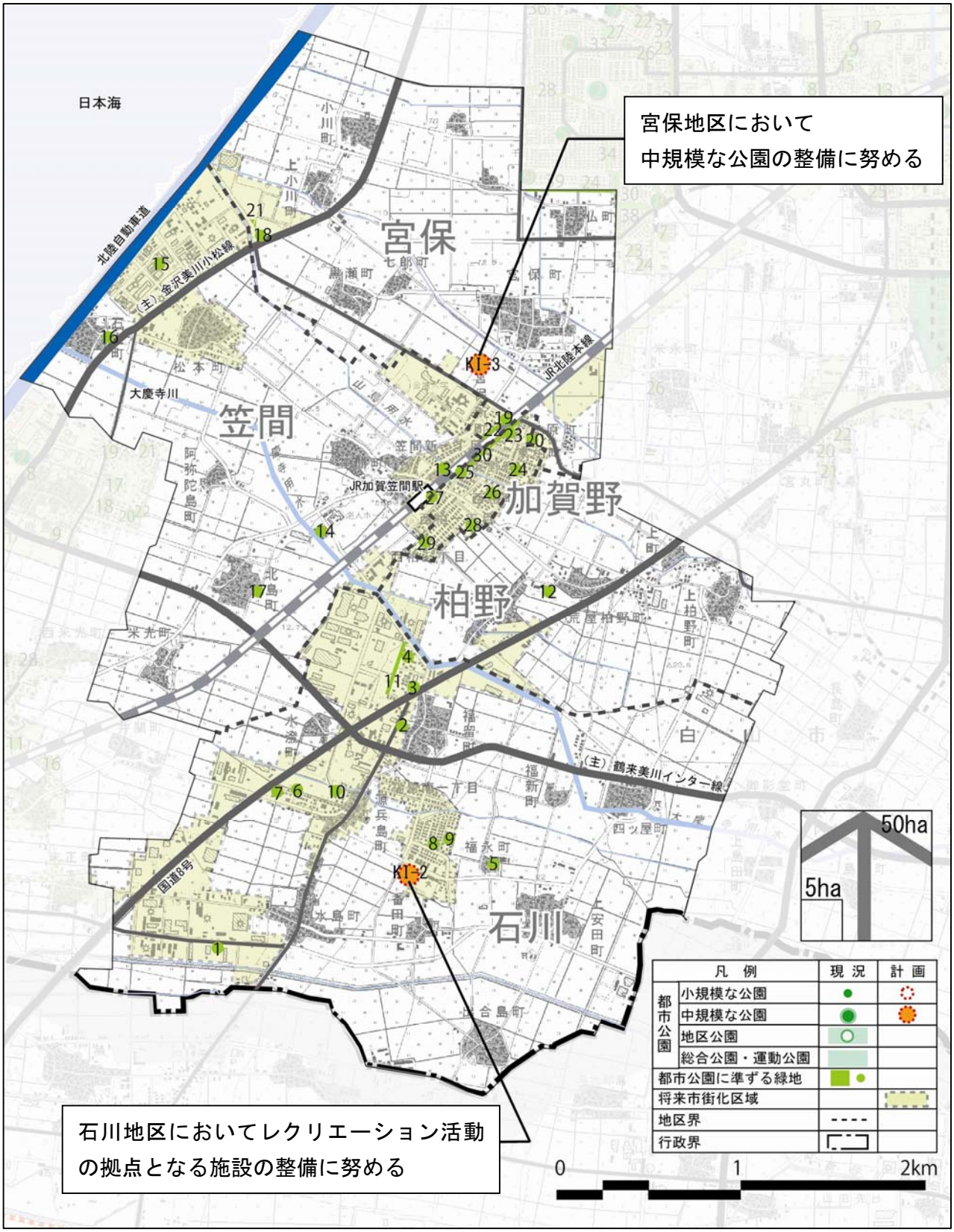

※将来市街化区域は、平成 24 年 5 月に確定予定の計画案を示したものである。

■ 既存公園一覧 ■

地区	公園種別	No.	公園名
石川	市民公園	1	水島公園
		2	福留第１号公園
		3	福留第２号公園
		4	福留西公園
		5	福永公園
		6	源兵島第１号公園
		7	源兵島第２号公園
		8	石川新公園
		9	石川新第２号公園
		10	水澄公園
		11	福留西緑地
柏野	農村公園	12	柏野農村公園（柏野じょんがら公園）
笠間	市民公園	13	笠間新公園
		14	笠間町南公園
		15	松本公園
	農村公園	16	石立農村公園
		17	北島農村公園
宮保	市民公園	18	フロンティアパーク公園
		19	宮保新公園
		20	宮原公園
		21	フロンティアパーク緑地
		22	宮保新緑地
加賀野	市民公園	23	加賀野第１号公園
		24	加賀野第２号公園
		25	加賀野第３号公園
		26	加賀野第４号公園
		27	加賀野第５号公園
		28	加賀野第６号公園
		29	加賀野第７号公園
		30	加賀野緑道

■ 計画公園一覧 ■

地区	公園名	
石川	KI-2	
柏野	-	
笠間	-	
宮保	KI-3	
加賀野	-	

凡例
GA：街区公園
KI：近隣公園
KO：広域公園
SI：市民公園
SO：その他公園

■ 松任西南部地域の施設緑地の整備目標 ■

施設緑地		現況						配置目標（平成32年）						増減要素
		市街化区域（注1）			都市計画区域			市街化区域			都市計画区域			
		箇所	面積（㎡）		箇所	面積（㎡）		箇所	面積（㎡）		箇所	面積（㎡）		
			計	1人当たり		計	1人当たり		計	1人当たり		計	1人当たり	
都市公園	街区公園													
	近隣公園							2	40,000	5.1	2	40,000	3.1	土地区画整理事業等に伴う公園の整備 レクリエーション活動の拠点となる施設の整備
	地区公園													
	総合公園													
	運動公園													
	広域公園													
	計①							2	40,000	5.1	2	40,000	3.1	
準ずる公園	市民公園	25	33,750	5.0	27	34,108	2.9	25	33,750	4.3	27	34,108	2.7	
	農村公園等				3	5,881	0.5				3	5,881	0.5	
	公共施設緑地	11	61,201	9.0	14	81,397	6.9	11	61,201	7.9	14	81,397	6.3	
	計②	36	94,951	14.0	44	121,386	10.3	36	94,951	12.2	44	121,386	9.4	
都市公園等合計①+②		36	94,951	14.0	44	121,386	10.3	38	134,951	17.3	46	161,386	12.6	
民間施設緑地③		5	7,358	1.1	28	45,069	3.8	5	7,358	0.9	28	45,069	3.5	
施設緑地合計①+②+③		41	102,309	15.1	72	166,455	14.2	43	142,309	18.3	74	206,455	16.1	
市街化区域面積に対する緑地の割合（%）		3.1			1.0			4.2			1.2			

人口・区域面積等	平成22年3月31日現在値		平成32年推計値	
	市街化区域（注2）	都市計画区域	市街化区域	都市計画区域
人　口	6,789 人	11,753 人	7,789 人	12,853 人
区域面積	325 ha	1,703 ha	335 ha	1,703 ha

（注1,2） 市街化区域の各数値は、平成24年5月に確定予定の都市計画線引き見直し計画案に基づき調整した。

③　松任北西部地域（出城・御手洗・千代野地区）

１）地域の特徴

① 土地利用

地域南部の千代野地区や成町では、住宅を中心とした市街地が形成され、商業施設も立地しています。また北安田町では新たな市街地が形成されています。地域の中央から北部にかけては水田を中心とした農地が広がっており、その中を通過する幹線道路沿線に集落が点在しています。北陸自動車道沿線などに工業団地が立地し、地域北部には比較的大規模な工場が立地しています。日本海に面している地域西部には松任Ｃ．Ｃ．Ｚ．などのレクリエーション系の施設が整備されています。

② 公園緑地整備状況（人口１人当たりの都市公園等の緑地面積：21.1㎡）

この地域の都市公園は、広域的な交流の拠点となる公園として松任海浜公園が、地区内の中規模な公園として千代野中央公園が整備されています。また、子どもや高齢者の憩いの場となる小規模な公園として千代野第１号公園や千代野第２号公園など７箇所整備されています。市民公園は、市街地及び住宅団地に 38 箇所整備されています。

その他にも農村公園として、徳光農村公園が整備されています。

③ その他

地域内には二級河川の倉部川が流れており、海岸部においては、徳光海水浴場や多様なレクリエーションニーズに対応した魅力ある海浜リゾート空間として松任Ｃ．Ｃ．Ｚ．が整備されています。また、地域内には手取川七ヶ用水の山島用水が流れています。

２）地域の課題

- **千代野中央公園をはじめとした公園の適正な維持管理**
- **松任海浜公園の整備・充実**

３）公園緑地整備方針

① 小規模な公園

出城地区など、新たな住宅開発を行う地域を中心に、身近な公園の適正配置に努めます。

② 中規模な公園

・　北安田町において、近隣に居住する住民の屋外レクリエーション活動や休憩スペースを有する中規模な公園の整備を推進します。

・　千代野中央公園は中規模な公園として適正な維持管理に努めます。

③ その他（市街化調整区域）

松任海浜公園は、整備・充実により、広域的な交流拠点として活用します。

■ 松任北西部地域の公園緑地整備方針図 ■

※将来市街化区域は、平成 24 年 5 月に確定予定の計画案を示したものである。

■ 既存公園一覧 ■

地区	公園種別	No.	公園名
出城	市民公園	1	竹松公園
		2	蕪城第１号公園
		3	蕪城第２号公園
		4	蕪城東遊園地
		5	蕪城中遊園地
		6	蕪城西遊園地
		7	北安田第１号公園
		8	北安田第２号公園
		9	成公園（中成つばき公園）
		10	成町第１号公園（ふれあい公園）
		11	成町第２号公園（なかよし公園）
		12	成町第３号公園（中成中央公園）
		13	成町第４号公園
		14	成町第５号公園
		15	成町ポケットパーク
		16	平木町第１号公園
		17	竹松緑地
		18	北安田緑地
御手洗	都市公園	1	松任海浜公園
	市民公園	19	東相川公園
		20	東相川第２号公園
	農村公園	21	徳光農村公園
千代野	都市公園	2	千代野中央公園
		3	千代野第１号公園（おまつり広場）
		4	千代野第２号公園（あさがお公園）
		5	千代野第３号公園（ひまわり公園）
		6	千代野第４号公園（てんとうむし公園）
		7	千代野第５号公園
		8	千代野第６号公園
		9	千代野第７号公園
	市民公園	22	千代野第８号公園
		23	千代野第９号公園
		24	千代野第10号公園
		25	千代野語らい広場
		26	千代野緑地広場
		27	千代野待合い広場
		28	千代野第１号緑地帯
		29	千代野第２号緑地帯
		30	千代野第３号緑地帯
		31	千代野第４号緑地帯
		32	千代野第５号緑地帯
		33	千代野第６号緑地帯
		34	千代野第７号緑地帯
		35	千代野第８号緑地帯
		36	千代野第９号緑地帯
		37	千代野第10号緑地帯
		38	千代野第11号緑地帯
		39	千代野第12号緑地帯

■ 計画公園一覧 ■

地区	公園名	
出城	KI-4	
	GA-3	
	GA-4	
	GA-5	
	SI-6	北安田西けやき公園
	SI-7	北安田西くわがた公園
	SI-8	北安田ほたる公園
	SI-9	きたやすた公園
	SI-10	新成南公園
	SI-11	新成東公園
御手洗	－	
千代野	－	

凡例
GA：街区公園
KI：近隣公園
KO：広域公園
SI：市民公園
SO：その他公園

４）地域の緑化方針

● 民有地の緑化推進

・　既存市街地を中心に、前庭緑化の推進や生け垣化、敷地内緑化を図ります。

・　また、現在緑地協定が結ばれている地区については、地区計画による協定項目の更新、及び緑化率規制制度の活用などを進め、一定規模の敷地内緑化に努めます。

● 公共施設の緑化推進

地域内の公共施設については、駐車場緑化や壁面緑化などに努めます。

■ 松任北西部地域の施設緑地の整備目標 ■

施設緑地		現況						配置目標（平成32年）						増減要素
		市街化区域（注1）			都市計画区域			市街化区域			都市計画区域			
		箇所	面積（㎡）		箇所	面積（㎡）		箇所	面積（㎡）		箇所	面積（㎡）		
			計	1人当たり		計	1人当たり		計	1人当たり		計	1人当たり	
都市公園	街区公園	7	26,600	1.9	7	26,600	1.6	10	34,100	2.3	10	34,100	1.9	土地区画整理事業等に伴う公園の整備
	近隣公園	1	48,000	3.4	1	48,000	2.9	2	68,000	4.5	2	68,000	3.8	レクリエーション活動を行える公園の整備
	地区公園													
	総合公園				1	189,500	11.5				1	189,500	10.7	
	運動公園													
	広域公園													
	計①	8	74,600	5.3	9	264,100	16.0	12	102,100	6.7	13	291,600	16.4	
準ずる公園	市民公園	35	56,433	4.0	38	57,075	3.5	41	71,623	4.7	44	72,265	4.1	土地区画整理事業等に伴う公園の整備
	農村公園等				1	3,450	0.2				1	3,450	0.2	
	公共施設緑地	7	11,035	0.8	12	23,245	1.4	7	11,035	0.7	12	23,245	1.3	
	計②	42	67,468	4.8	51	83,770	5.1	48	82,658	5.5	57	98,960	5.6	
都市公園等合計①+②		50	142,068	10.1	60	347,870	21.1	60	184,758	12.2	70	390,560	22.0	
民間施設緑地③		2	3,859	0.3	12	18,727	1.1	2	3,859	0.3	12	18,727	1.1	
施設緑地合計①+②+③		52	145,927	10.4	72	366,597	22.3	62	188,617	12.5	82	409,287	23.0	
市街化区域面積に対する緑地の割合（%）		5.3			3.7			6.5			4.1			

人口・区域面積等	平成22年3月31日現在値		平成32年推計値	
	市街化区域（注2）	都市計画区域	市街化区域	都市計画区域
人　口	14,046 人	16,457 人	15,146 人	17,757 人
区域面積	274 ha	1,003 ha	291 ha	1,003 ha

（注1,2） 市街化区域の各数値は、平成24年5月に確定予定の都市計画線引き見直し計画案に基づき調整した。

④　松任北部地域（旭・郷地区）

１）地域の特徴

① 土地利用

北陸自動車道沿線や地域東部などに工業団地が立地し、宮永市町には比較的大規模な工場が立地しています。松任中心市街地外縁部などでは、住宅を中心として商業・工業施設が立地する市街地が形成され、県道沿線などにも集落や小規模な住宅団地が点在しています。地域北西部の海岸沿いの倉部町から八田町では畑を中心とした大規模な農地が広がっており、その他の地区についても、水田を中心とした農地が多く広がっています。

② 公園緑地整備状況（人口１人当たりの都市公園等の緑地面積：6.9 ㎡）

この地域に都市公園は整備されていませんが、市民公園は住宅団地、工業団地内に 37 箇所整備されています。

その他にも八田町には、海岸保安林を活用した八田農村公園が整備されており、横江町においては、国指定史跡である東大寺領横江荘遺跡荘家跡が、遺構を復元する形で史跡公園として整備されています。

③ その他

地域内には、二級河川の倉部川、屋越川、安原川が流れており、海岸も有しています。

また、手取川七ヶ用水の郷用水と中村用水が流れています。

２）地域の課題

- **番匠町周辺など、新たに整備される住宅地における公園の整備**
- **東大寺領横江荘遺跡のさらなる有効活用**

３）公園緑地整備方針

① 小規模な公園

新たに整備される住宅地には、周辺の住民も利用可能な公園の整備を促進します。

②その他（市街化調整区域）

・　新たに発見された東大寺領横江荘遺跡は、史跡公園として整備・保全するとともに有効活用に努め、国指定史跡の追加指定を目指します。

・　八田農村公園は自然を生かした公園として適正な維持管理に努めます。

■ 松任北部地域の公園緑地整備方針図 ■

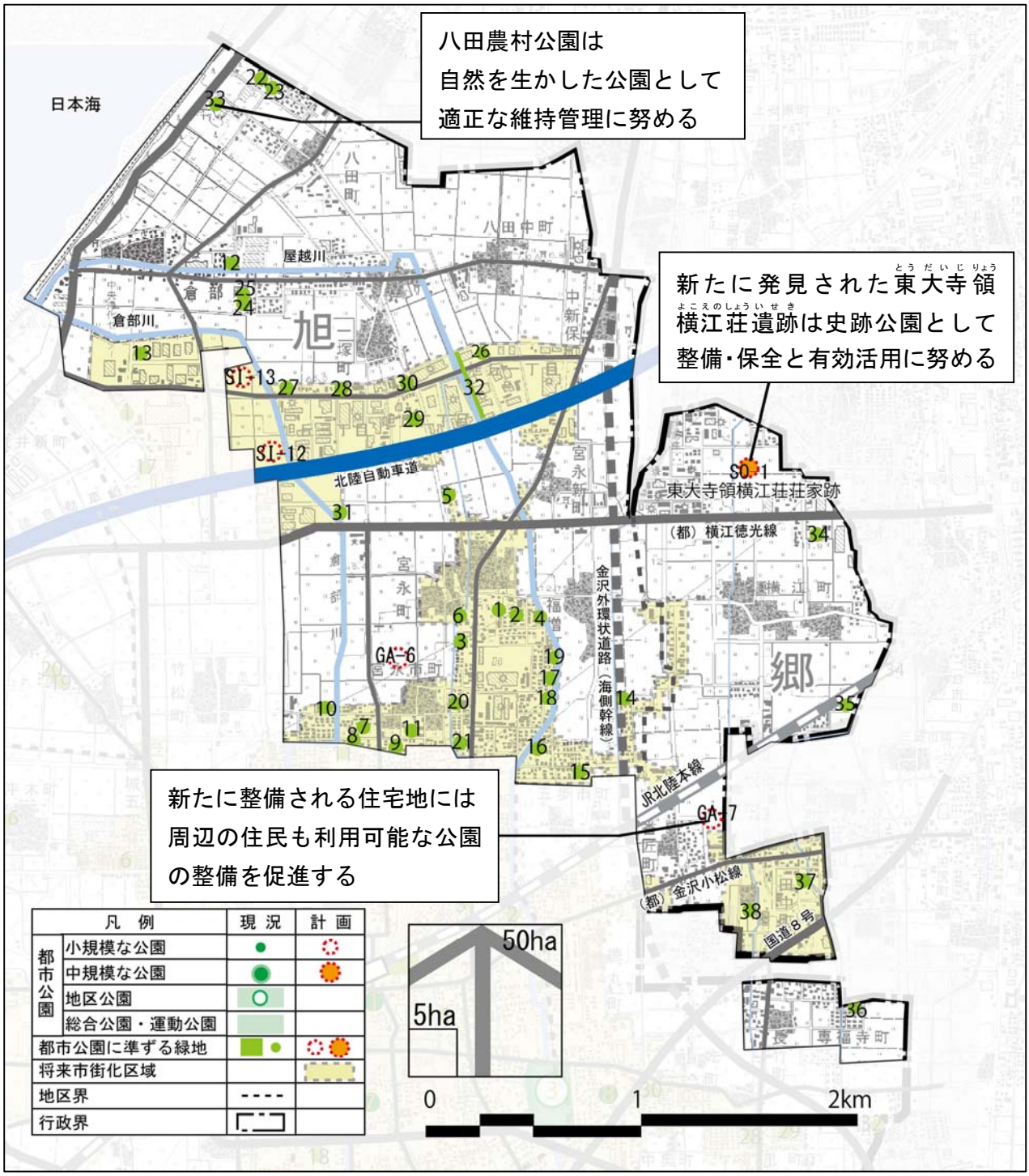

※将来市街化区域は、平成 24 年 5 月に確定予定の計画案を示したものである。

■ 既存公園一覧 ■

地区	公園種別	No.	公園名
旭	市民公園	1	宮永第１号公園
		2	宮永第２号公園
		3	宮永第３号公園
		4	宮永第４号公園
		5	宮永第５号公園
		6	宮永第６号公園
		7	宮永市第１号公園
		8	宮永市第２号公園
		9	宮永市第３号公園
		10	宮永市第４号公園
		11	宮永市第５号公園
		12	倉部第１号公園
		13	倉部第２号公園
		14	あさひ荘苑東公園
		15	あさひ荘苑中公園
		16	あさひ荘苑西公園
		17	東宮永市第１号公園
		18	東宮永市第２号公園
		19	東宮永市第３号公園
		20	中宮永市公園
		21	中宮永市第２公園
		22	緑風台公園
		23	緑風台第２号公園
		24	一塚新公園
		25	一塚新第２号公園
		26	旭丘第１号公園
		27	旭丘第２号公園
		28	旭丘第３号公園
		29	旭丘第４号公園
		30	旭丘第５号公園
		31	食彩公園
		32	旭丘緑道
	農村公園	33	八田農村公園
郷	市民公園	34	横江第３号公園
		35	横江第４号公園
		36	専福寺公園
		37	田中町第１号公園（田中東公園）
		38	田中町第２号公園（菅原公園）

■ 計画公園一覧 ■

地区	公園名	
旭	GA-6	
	SI-12	新北部１号公園
	SI-13	新北部２号公園
郷	GA-7	
	SO-1	とうだいじりょうよこえのしょういせき 東大寺領横江荘遺跡

凡例
GA：街区公園
KI：近隣公園
KO：広域公園
SI：市民公園
SO：その他公園

４）地域の緑化方針

● 民有地の緑化推進

既存市街地や工業団地を中心に、前庭緑化の推進や生け垣化、敷地内緑化を図ります。

● 公共施設の緑化推進

地域内の公共施設については、駐車場緑化や壁面緑化などに努めます。

■ 松任北部地域の施設緑地の整備目標 ■

施設緑地		現況						配置目標（平成32年）						増減要素
		市街化区域（注1）			都市計画区域			市街化区域			都市計画区域			
		箇所	面積（㎡）		箇所	面積（㎡）		箇所	面積（㎡）		箇所	面積（㎡）		
			計	1人当たり		計	1人当たり		計	1人当たり		計	1人当たり	
都市公園	街区公園							2	5,000	0.7	2	5,000	0.4	土地区画整理事業等に伴う公園の整備
	近隣公園													
	地区公園													
	総合公園													
	運動公園													
	広域公園													
	計①							2	5,000	0.7	2	5,000	0.4	
準ずる公園	市民公園	29	38,481	6.7	37	45,161	4.2	31	45,430	6.5	39	52,110	4.3	工業団地拡張に伴う公園の整備
	農村公園等				1	2,547	0.2				2	32,547	2.7	東大寺領横江荘遺跡史跡公園の整備（とうだいじりょうよこえのしょういせき）
	公共施設緑地	5	17,836	3.1	8	26,285	2.5	5	17,836	2.5	8	26,285	2.2	
	計②	34	56,317	9.9	46	73,993	6.9	36	63,266	9.0	49	110,942	9.1	
都市公園等合計①+②		34	56,317	9.9	46	73,993	6.9	38	68,266	9.7	51	115,942	9.5	
民間施設緑地③		3	3,753	0.7	16	23,498	2.2	3	3,753	0.5	16	23,498	1.9	
施設緑地合計①+②+③		37	60,070	10.5	62	97,491	9.1	41	72,019	10.3	67	139,440	11.4	
市街化区域面積に対する緑地の割合（%）		2.6			1.0			2.9			1.5			

人口・区域面積等	平成22年3月31日現在値		平成32年推計値	
	市街化区域（注2）	都市計画区域	市街化区域	都市計画区域
人　口	5,713 人	10,723 人	7,013 人	12,223 人
区域面積	228 ha	942 ha	245 ha	942 ha

（注1,2）市街化区域の各数値は、平成24年5月に確定予定の都市計画線引き見直し計画案に基づき調整した。

⑤　松任南部地域（林中・山島地区）

１）地域の特徴

①　土地利用

地域の大部分において水田を中心とした農地が広がっており、集落が各地に点在しています。また、山島台ニュータウンなどの住宅団地も形成されています。石川ソフトリサーチパークには研究施設が集積し、松任先端技術団地には工場が立地しています。

地域北部の松任中心市街地外縁部には大規模商業施設などが立地し、加賀産業開発道路沿線には、松任グリーンパークが整備されています。

②　公園緑地整備状況（人口１人当たりの都市公園等の緑地面積：21.7㎡）

この地域に都市公園は整備されていませんが、市民公園は山島台ニュータウン、みずほ台などの住宅団地や石川ソフトリサーチパーク、松任先端技術団地に 28 箇所整備されています。

また、加賀産業開発道路沿線の矢頃島町・向島町に松任グリーンパークが、木津町に健康広場が整備されています。

③　その他

地域内には手取川七ヶ用水が縦横に流れています。

２）地域の課題

- **林中地区における公園の整備**
- **松任グリーンパークの維持・充実**

３）公園緑地整備方針

①　小規模な公園

新たに整備される工業団地において、周辺の住民も利用可能な公園の整備に努めます。

②　中規模な公園

松任グリーンパークは、地域住民の憩いの場として、さらに市民のスポーツ・レクリエーション活動を含めた交流の拠点として、施設の維持・充実に努めます。

③　その他（市街化調整区域）

林中地区において、近隣に居住する住民の屋外レクリエーション活動や休憩スペースを有する中規模な公園の整備に努めます。

■ 松任南部地域の公園緑地整備方針図 ■

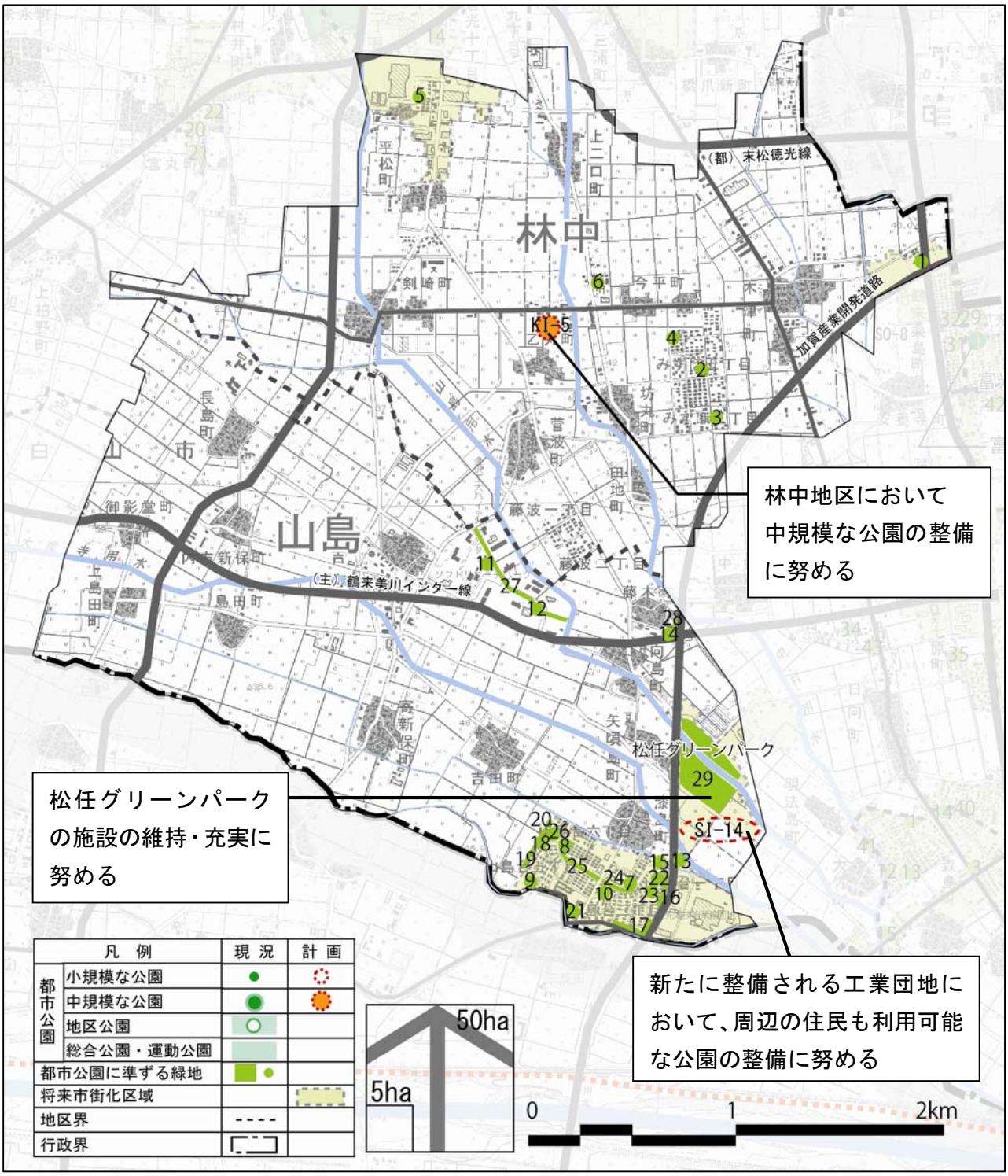

※将来市街化区域は、平成 24 年 5 月に確定予定の計画案を示したものである。

■ 既存公園一覧 ■

地区	公園種別	No.	公園名
林中	市民公園	1	木津第１号公園
		2	みずほ中央公園
		3	みずほ第２号公園
		4	みずほ第３号公園
		5	平松第１号公園
		6	今平第１号公園
山島	市民公園	7	山島台第１号公園
		8	山島台第２号公園
		9	山島台第３号公園
		10	山島台第４号公園
		11	八束穂第１号公園
		12	八束穂第２号公園
		13	大慶寺公園
		14	藤木第１号公園
		15	山島台第１号緑地
		16	山島台第２号緑地
		17	山島台第３号緑地
		18	山島台第４号緑地
		19	山島台第５号緑地
		20	山島台第６号緑地
		21	山島台第７号緑地
		22	山島台東緑地１
		23	山島台東緑地２
		24	山島台東中央緑地
		25	山島台西中央緑地
		26	山島台西緑地
		27	八束穂緑地
		28	藤木緑地
	農村公園	29	松任グリーンパーク

■ 計画公園一覧 ■

地区	公園名	
林中	KI-5	
山島	SI-14	

凡例
GA：街区公園
KI：近隣公園
KO：広域公園
SI：市民公園
SO：その他公園

４）地域の緑化方針

● **民有地の緑化推進**

既存市街地や集落を中心に、前庭緑化の推進や生け垣化、敷地内緑化を図ります。

● **公共施設の緑化推進**

地域内の公共施設については、駐車場緑化や壁面緑化などに努めます。

■ 松任南部地域の施設緑地の整備目標 ■

施設緑地		現況						配置目標（平成32年）						増減要素
		市街化区域（注1）			都市計画区域			市街化区域			都市計画区域			
		箇所	面積（㎡）		箇所	面積（㎡）		箇所	面積（㎡）		箇所	面積（㎡）		
			計	1人当たり		計	1人当たり		計	1人当たり		計	1人当たり	
都市公園	街区公園													
	近隣公園										1	20,000	2.7	レクリエーション活動を行える公園の整備
	地区公園													
	総合公園													
	運動公園													
	広域公園													
	計①										1	20,000	2.7	
準ずる公園	市民公園	19	27,712	13.7	28	42,581	5.7	20	38,712	19.1	29	53,581	7.2	工業団地造成に伴う公園の整備
	農村公園等	2	105,233	51.9	3	115,012	15.4	2	105,233	51.9	3	115,012	15.4	
	公共施設緑地	1	38	0.0	5	3,982	0.5	1	38	0.0	5	4,091	0.5	松南小学校移転に伴う
	計②	22	132,983	65.6	36	161,575	21.7	23	143,983	71.0	37	172,684	23.2	
都市公園等合計①+②		22	132,983	65.6	36	161,575	21.7	23	143,983	71.0	38	192,684	25.9	
民間施設緑地③		1	971	0.5	23	24,112	3.2	1	971	0.5	23	24,112	3.2	
施設緑地合計①+②+③		23	133,954	66.1	59	185,687	24.9	24	144,954	71.5	61	216,796	29.1	
市街化区域面積に対する緑地の割合（%）		15.1			1.5			16.3			1.8			

人口・区域面積等	平成22年3月31日現在値		平成32年推計値	
	市街化区域（注2）	都市計画区域	市街化区域	都市計画区域
人　口	2,028 人	7,445 人	2,028 人	7,445 人
区域面積	89 ha	1,202 ha	89 ha	1,202 ha

（注1,2）市街化区域の各数値は、平成24年5月に確定予定の都市計画線引き見直し計画案に基づき調整した。

⑥　美川地域（美川・蝶屋・湊地区）

１）地域の特徴

①　土地利用

ＪＲ美川駅周辺などでは住宅を中心とした市街地が形成されています。特にＪＲ美川駅前には商店街があり、公共公益施設も多くあります。湊工業団地や鹿島工業団地などの工業団地も立地しています。地域には水田を中心とした農地が多く、中でも蝶屋地区では大規模な農地が広がっています。また地域を流れる手取川には、豊かな自然が残されています。日本海に面している地域西部には手取公園や手取川の両岸などではレクリエーション系の施設が整備されています。

②　公園緑地整備状況（人口１人当たりの都市公園等の緑地面積：28.1㎡）

この地域の都市公園は、広域的な交流の拠点となる公園として手取公園が、地区内の中規模な公園として小舞子公園が整備されています。また、子どもや高齢者の憩いの場となる小規模な公園として鹿島児童公園、ひばり野児童公園、呉竹児童公園が整備されています。市民公園は、市街地及び住宅団地に 34 箇所整備されています。

③　その他

地域内には、一級河川の手取川及び手取川水系の安産川（やすまるがわ）・西川・熊田川など、支川・小支川などを含め 7 河川が流れています。また、小舞子海岸は海水浴場として整備されています。

２）地域の課題

- **美川臨海公園の拡張**
- **手取公園の維持・充実**

３）公園緑地整備方針

①　小規模な公園

蝶屋地区など、新たに整備される住宅地には周辺の住民も利用可能な公園の整備に努めます。

②　中規模な公園

小舞子公園やアプリコットパークは豊かな自然とふれあえる憩いの場として施設の維持・充実に努めます。

③　その他（市街化調整区域）

・　手取公園は、総合的な公園として施設の維持・充実を図るほか、広域的な交流の拠点として活用するため周辺環境の整備を図ります。

・　美川臨海公園は、近隣に居住する住民の屋外レクリエーション活動や休憩スペースを有する中規模な公園として拡張整備に努めます。

４）地域の緑化方針

● **地下水の保全を中心とした水辺環境の保全**

・　手取川流域での地下水かん養を図ります。

・　美川地域の現存する湧水群の保全を行い、維持管理を進めていきます。

・　安産川（やすまるがわ）親水公園を中心に、トミヨの生息環境を整備するとともに、安産川（やすまるがわ）を中心とした河川についても、多自然型の河川整備に努め、水辺の自然環境の保全を進めます。

安産川（やすまるがわ）親水公園

● **海岸沿いの緑の保全**

海岸沿いの保安林については、マツ枯れ対策などの維持管理を進め、貴重な緑の保全に努めます。

● **幹線道路の緑化推進**

幹線道路沿道は、街路樹による緑化を図り、緑豊かな道路景観を創出します。

● **呉竹文庫を中心とした緑の散策路の整備**

呉竹文庫及び手取公園周辺を市民の憩いの場となるよう、緑に囲まれた散策路の整備を検討します。

● **白山眺望視点場の整備**

優れた白山眺望視点場については、案内サインやベンチの設置などによる整備に努めます。

呉竹文庫前の散策路

■ 美川地域の公園緑地整備方針図 ■

※将来市街化区域は、平成 24 年 5 月に確定予定の計画案を示したものである。

■ 既存公園一覧 ■

地区	公園種別	No.	公園名
美川	都市公園	1	手取公園（美川地区分）
	市民公園	1	御台場公園
		2	安産川親水公園（やすまるがわしんすいこうえん）
		3	今町東ポケットパーク
		4	あかね子供の広場
		5	美川臨海公園
		6	あらまち公園
蝶屋	都市公園	1	手取公園（蝶屋地区分）
		2	鹿島児童公園
	市民公園	7	平加町小公園
		8	鹿島子供の広場
		9	美川インターパーク桜公園
		10	若草開発公園１号
		11	若草開発公園２号
		12	若草開発公園３号
		13	若草開発公園４号
		14	西米光町団地公園
		15	平加リバーサイド公園
		16	手取新第１号公園
		17	ミレニアムパーク
		18	ボストンガーデン２号
		19	ボストンガーデン３号
		20	ボストンガーデン４号
		21	ボストンガーデン５号
		22	ボストンガーデン６号
		23	道専山子供の広場
		24	鹿島臨海公園
		25	平加臨海公園
		26	アプリコットパーク
		27	長屋開発公園
		28	西米光町緑地
湊	都市公園	1	手取公園（湊地区分）
		3	ひばり野児童公園
		4	呉竹児童公園
		5	小舞子公園
	市民公園	29	湊10区子供の広場
		30	呉竹の荘公園
		31	湊７区子供の広場
		32	小舞子臨海公園
		33	呉竹休憩所
		34	湊10区ポケットパーク

■ 計画公園一覧 ■

地区	公園名	
美川	GA-8	
	KI-6	美川臨海公園（拡張）
蝶屋	GA-9	
湊	-	

凡例
GA：街区公園
KI：近隣公園
KO：広域公園
SI：市民公園
SO：その他公園

■ 美川地域の施設緑地の整備目標 ■

施設緑地		現況						配置目標（平成32年）						増減要素
		市街化区域（注1）			都市計画区域			市街化区域			都市計画区域			
		箇所	面積（㎡）		箇所	面積（㎡）		箇所	面積（㎡）		箇所	面積（㎡）		
			計	1人当たり		計	1人当たり		計	1人当たり		計	1人当たり	
都市公園	街区公園	3	10,300	0.8	3	10,300	0.8	5	15,300	1.0	5	15,300	1.0	土地区画整理事業等に伴う公園の整備
	近隣公園				1	20,000	1.5				2	45,192	3.0	美川臨海公園の拡張
	地区公園													
	総合公園													
	運動公園		56,000	4.2	1	225,200	16.9		56,000	3.8	1	225,200	15.0	
	広域公園													
	計①	3	66,300	5.0	5	255,500	19.1	5	71,300	4.8	8	285,692	19.0	
準ずる公園	市民公園	29	71,749	5.4	34	91,034	6.8	29	71,749	4.9	34	91,034	6.0	
	農村公園等													
	公共施設緑地	20	22,528	1.7	20	29,489	2.2	20	22,528	1.5	20	29,489	2.0	
	計②	49	94,277	7.1	54	120,523	9.0	49	94,277	6.4	54	120,523	8.0	
都市公園等合計①+②		52	160,577	12.1	59	376,023	28.1	54	165,577	11.2	62	406,215	27.0	
民間施設緑地③		9	17,579	1.3	10	18,578	1.4	9	17,579	1.2	10	18,578	1.2	
施設緑地合計①+②+③		61	178,156	13.5	69	394,601	29.5	63	183,156	12.4	72	424,793	28.2	
市街化区域面積に対する緑地の割合（%）		4.5			4.3			4.5			4.7			

人口・区域面積等	平成22年3月31日現在値		平成32年推計値	
	市街化区域（注2）	都市計画区域	市街化区域	都市計画区域
人　口	13,238 人	13,360 人	14,738 人	15,060 人
区域面積	397 ha	912 ha	411 ha	912 ha

（注1,2） 市街化区域の各数値は、平成24年5月に確定予定の都市計画線引き見直し計画案に基づき調整した。

⑦　鶴来南部地域（一ノ宮・鶴来地区）

１）地域の特徴

① 土地利用

北陸鉄道鶴来駅を中心として、住宅や公共公益施設により市街地が形成されています。

北陸鉄道鶴来駅の東側には鶴来本町通りなどの商店街があり、西側には新たな市街地が形成されています。地域南部の白山町などでは水田を中心とした農地が広がっており、地域東部には緑豊かな山林がみられ、スポーツ・レクリエーションが楽しめる獅子吼高原があります。また、地域西部には手取川が流れており、潤いある空間が創出されています。

② 公園緑地整備状況（人口１人当たりの都市公園等の緑地面積：200.0 ㎡）

この地域の都市公園は、広域的な交流の拠点となる公園として白山郷公園が、地区内の中規模な公園として十八河原公園が整備されています。また、子どもや高齢者の憩いの場となる小規模な公園として古宮公園、岩清水公園、大国公園が整備されています。市民公園は、市街地及び住宅団地に 12 箇所整備されています。

また、林業研究機関である石川県林業試験場や樹木公園が整備されています。

③ その他

地域内には、一級河川の手取川や二級河川の高橋川が流れています。

また、手取川七ヶ用水の取水口があり、手取川七ヶ用水の幹線が流れています。

２）地域の課題

- **十八河原公園及び白山郷公園の施設の維持・充実**
- **舟岡山公園の整備・充実**

３）公園緑地整備方針

①中規模な公園（市街化調整区域）

十八河原公園は、豊かな自然とふれあえる憩いの場として施設の維持・充実を図ります。

②その他

・　白山郷公園は、広域的な交流の拠点となる公園として施設の維持・充実に努めます。

・　舟岡山公園は、国の史跡指定に向けて取り組み、史跡公園として整備を図り、獅子吼高原や周辺施設とともに観光拠点としての機能充実に努めます。

■ 鶴来南部地域の公園緑地整備方針図 ■

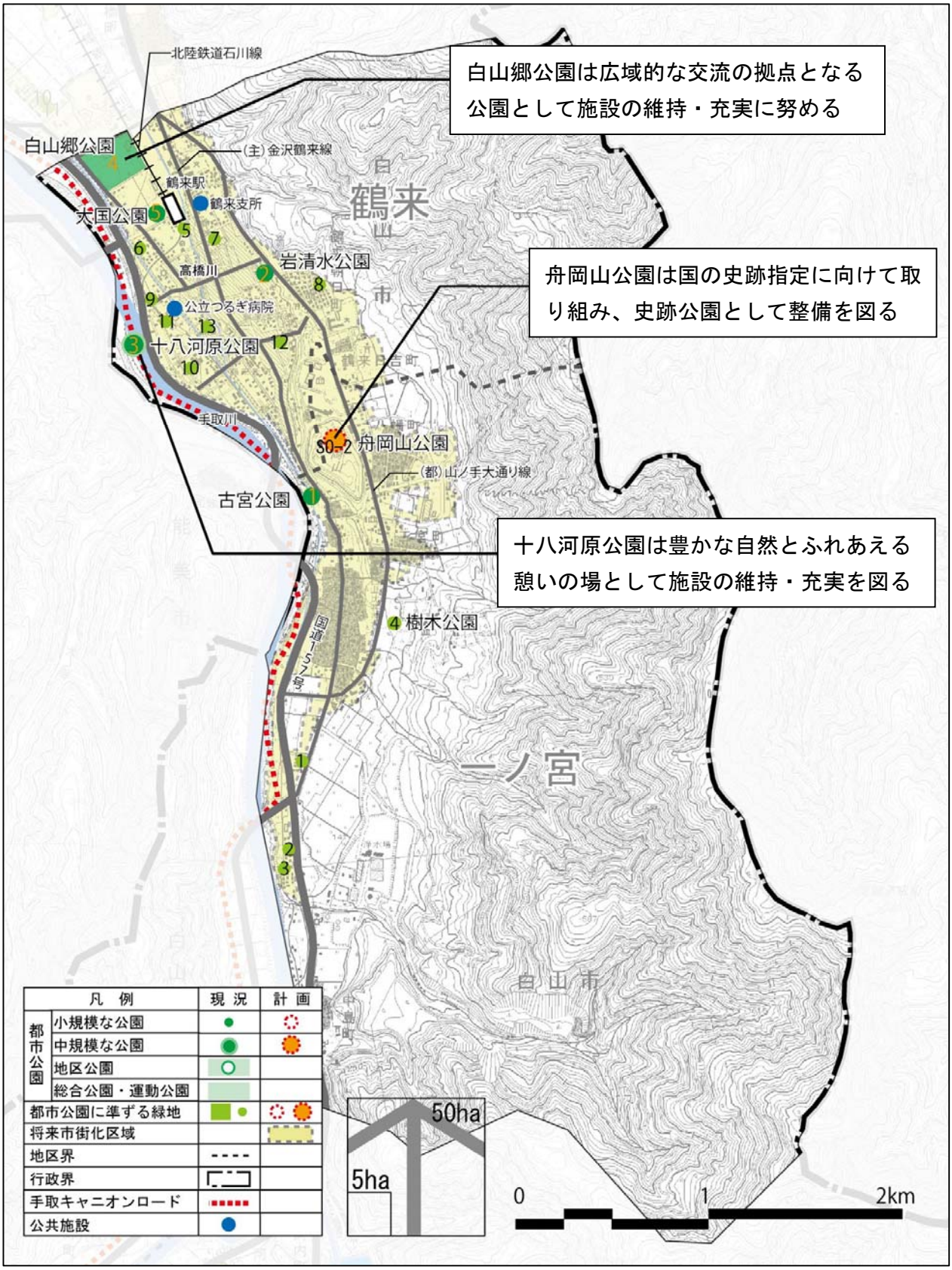

※将来市街化区域は、平成 24 年 5 月に確定予定の計画案を示したものである。

■ 既存公園一覧 ■

地区	公園種別	No.	公園名
一ノ宮	都市公園	1	古宮公園
	市民公園	1	白山町２号公園
		2	南白山町１号公園
		3	南白山町２号公園
	その他公園	4	樹木公園
鶴来	都市公園	2	岩清水公園
		3	十八河原公園
		4	白山郷公園
		5	大国公園
	市民公園	5	あじさい公園
		6	大国町公園
		7	本町３・４丁目公園
		8	朝日町公園
		9	水戸町公園
		10	水戸町３丁目公園
		11	水戸町４丁目公園
		12	日ノ出公園
		13	古町公園

■ 計画公園一覧 ■

地区	公園名	
一ノ宮	SO-2	舟岡山公園
鶴来	-	

凡例
GA：街区公園
KI：近隣公園
KO：広域公園
SI：市民公園
SO：その他公園

４）地域の緑化方針

● 民有地の緑化推進

既存市街地を中心に、前庭緑化の推進や生け垣化、敷地内緑化を図ります。

● 公共施設の緑化推進

地域内の公共施設については、駐車場緑化や壁面緑化などに努めます。

● 里山林、人工林の維持管理

地域東部の山林（里山林、人工林）については、間伐や下草刈りなど、適正な維持管理を進め、山林の持つ多面的な機能の保全を図ります。

■ 鶴来南部地域の施設緑地の整備目標 ■

施設緑地		現況						配置目標（平成32年）						増減要素
		市街化区域（注1）			都市計画区域			市街化区域			都市計画区域			
		箇所	面積（㎡）		箇所	面積（㎡）		箇所	面積（㎡）		箇所	面積（㎡）		
			計	1人当たり		計	1人当たり		計	1人当たり		計	1人当たり	
都市公園	街区公園	3	9,300	1.7	3	9,300	1.6	3	9,300	1.7	3	9,300	1.6	
	近隣公園				1	15,000	2.6				1	15,000	2.6	
	地区公園													
	総合公園	1	72,300	13.0	1	72,300	12.6	1	72,300	13.0	1	72,300	12.6	
	運動公園													
	広域公園													
	計①	4	81,600	14.7	5	96,600	16.8	4	81,600	14.7	5	96,600	16.8	
準ずる公園	市民公園	12	12,031	2.2	12	12,031	2.1	12	12,031	2.2	12	12,031	2.1	
	農村公園等				1	862,090	149.8	1	124,000	22.3	2	986,090	171.3	舟岡山公園の整備
	公共施設緑地	13	46,447	8.3	14	180,492	31.4	13	57,199	10.3	14	191,244	33.2	朝日小学校移転に伴う
	計②	25	58,478	10.5	27	1,054,613	183.3	26	193,230	34.7	28	1,189,365	206.7	
都市公園等合計①+②		29	140,078	25.2	32	1,151,213	200.0	30	274,830	49.4	33	1,285,965	223.5	
民間施設緑地③		4	65,858	11.8	7	67,512	11.7	4	65,858	11.8	7	67,512	11.7	
施設緑地合計①+②+③		33	205,936	37.0	39	1,218,725	211.8	34	340,688	61.2	40	1,353,477	235.2	

市街化区域面積に対する緑地の割合（%）	8.2	7.4	13.5	8.2	

人口・区域面積等	平成22年3月31日現在値		平成32年推計値	
	市街化区域（注2）	都市計画区域	市街化区域	都市計画区域
人　口	5,566 人	5,755 人	5,566 人	5,755 人
区域面積	252 ha	1,656 ha	252 ha	1,656 ha

（注1,2） 市街化区域の各数値は、平成24年5月に確定予定の都市計画線引き見直し計画案に基づき調整した。

⑧　鶴来北部地域（蔵山・林・舘畑地区）

１）地域の特徴

①　土地利用

地域の北部及び中央部において一団の住宅市街地が形成されているほか、地域各地に住宅を中心とした小規模な住宅団地や集落があります。地域南部には森島工業団地が、地域北部には大規模工場が立地し、国道 157 号沿道には商業施設が立地しています。地域の各地には、水田を中心とした大規模な農地が広がっており、地域東部には緑豊かな山林がみられます。ただし、一部山林については、モウソウチクなどの繁茂により山林の荒廃が見受けられます。地域南部には手取川が流れており、潤いある空間を形成しています。

② 公園緑地整備状況（人口１人当たりの都市公園等の緑地面積：4.8 ㎡）

この地域の都市公園は、子どもや高齢者の憩いの場となる小規模な公園として富光寺第１号公園及び富光寺第２号公園が整備されています。市民公園は、市街地及び住宅団地に 40 箇所整備されています。

また、鶴来総合文化会館クレインは、健康づくりや交流の拠点としての機能を兼ね備えた施設として整備されており、農村公園として蔵山農村広場、林農村公園、舘畑農村ふれあい広場が整備されています。

③ その他

地域内には、一級河川の手取川や二級河川の高橋川が流れています。また、手取川七ヶ用水が縦横に流れています。

２）地域の課題

- **蔵山地区における公園の整備**
- **鶴来総合文化会館クレインのさらなる利活用**
- **地域東部の山林の適正な維持管理**

３）公園緑地整備方針

① 小規模な公園

新たに整備される住宅地には周辺の住民も利用可能な公園の整備に努めます。

②中規模な公園

蔵山地区において、近隣に居住する住民の屋外レクリエーション活動や、休憩スペースを有する中規模な公園の整備を検討します。

③ その他

鶴来総合文化会館クレインは、健康づくりや交流の拠点として施設の維持・充実に努めるとともに利用促進を図ります。

■鶴来北部地域の公園緑地整備方針図 ■

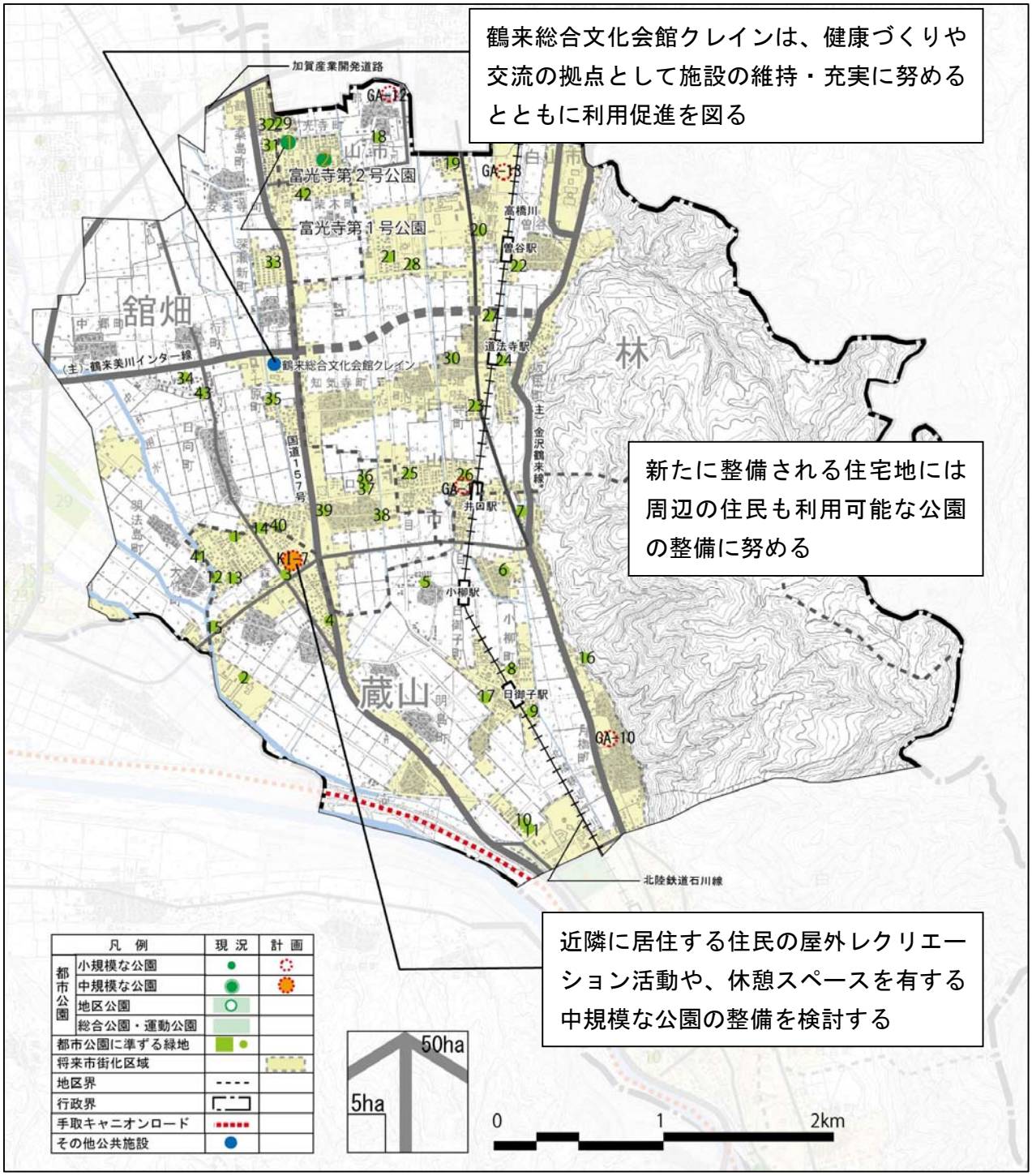

※将来市街化区域は、平成 24 年 5 月に確定予定の計画案を示したものである。

■ 既存公園一覧 ■

地区	公園種別	No.	公園名
蔵山	市民公園	1	森島台子供の広場
		2	森島工業団地公園
		3	中森島町公園
		4	東森島町第１号公園
		5	日御子町１号公園
		6	小柳町１号公園
		7	小柳町２号公園
		8	小柳新町公園
		9	日御子町２号公園
		10	明島台町１号公園
		11	明島台町2号公園
		12	新森島台町１号公園
		13	新森島台町２号公園
		14	北森島町公園
		15	西森島町公園
		16	月橋第１号公園
	農村公園	17	蔵山農村広場
林	都市公園	1	富光寺第１号公園
		2	富光寺第２号公園
	市民公園	18	部入道町公園
		19	熱野新町公園
		20	熱野町公園
		21	新荒屋町公園
		22	曽谷町公園
		23	南道法寺町公園
		24	坂尻町公園①
		25	明光４丁目公園
		26	明光１丁目公園
		27	道法寺町公園
		28	新荒屋町第２号公園
		29	桑島町３号公園
	農村公園	30	林農村公園
舘畑	市民公園	31	桑島町１号公園
		32	桑島町２号公園
		33	深瀬新町公園
		34	日向町公園
		35	七原新町公園
		36	井口新町１号公園
		37	井口新町２号公園
		38	井口町１号公園
		39	井口町２号公園
		40	日向団地公園
		41	大竹町公園
		42	柴木新町公園
	農村公園	43	舘畑農村ふれあい広場

■ 計画公園一覧 ■

地区	公園名	
蔵山	GA-10	
	KI-7	
林	GA-11	
	GA-12	
	GA-13	
舘畑	－	

凡例
GA：街区公園
KI：近隣公園
KO：広域公園
SI：市民公園
SO：その他公園

４）地域の緑化方針

● 民有地の緑化推進

・　既存市街地や新規に市街地開発を行う地区、集落を中心に、前庭緑化の推進や生け垣化、敷地内緑化を図ります。

・　新規に市街地開発を行う地区については、地区計画等による緑化率規制制度を活用して、一定規模の敷地内緑化に努めます。

● 公共施設の緑化推進

地域内の公共施設については、駐車場緑化や壁面緑化などに努めます。

● 里山林、人工林の維持管理

地域東部の山林（里山林、人工林）については、間伐や下草刈りなど、適正な維持管理を進め、山林の持つ多面的な機能の保全を図ります。

■ 鶴来北部地域の施設緑地の整備目標 ■

施設緑地		現況						配置目標（平成32年）						増減要素
		市街化区域（注1）			都市計画区域			市街化区域			都市計画区域			
		箇所	面積（㎡）		箇所	面積（㎡）		箇所	面積（㎡）		箇所	面積（㎡）		
			計	1人当たり		計	1人当たり		計	1人当たり		計	1人当たり	
都市公園	街区公園	2	8,300	0.6	2	8,300	0.5	6	18,800	1.1	6	18,800	1.0	土地区画整理事業等に伴う公園の整備
	近隣公園							1	20,000	1.2	1	20,000	1.0	レクリエーション活動を行える公園の整備
	地区公園													
	総合公園													
	運動公園													
	広域公園													
	計①	2	8,300	0.6	2	8,300	0.5	7	38,800	2.3	7	38,800	2.0	
準ずる公園	市民公園	37	18,993	1.3	40	19,928	1.2	37	18,993	1.1	40	19,928	1.0	
	農村公園等	2	2,912	0.2	3	3,781	0.2	2	2,912	0.2	3	3,781	0.2	
	公共施設緑地	14	45,659	3.1	16	49,727	2.9	14	45,659	2.7	16	49,727	2.5	
	計②	53	67,564	4.6	59	73,436	4.3	53	67,564	4.0	59	73,436	3.8	
都市公園等合計①+②		55	75,864	5.1	61	81,736	4.8	60	106,364	6.3	66	112,236	5.7	
民間施設緑地③		16	19,264	1.3	30	37,144	2.2	16	19,264	1.1	30	37,144	1.9	
施設緑地合計①+②+③		71	95,128	6.4	91	118,880	7.0	76	125,628	7.4	96	149,380	7.6	
市街化区域面積に対する緑地の割合（%）		2.3			0.6			2.9			0.8			

人口・区域面積等	平成22年3月31日現在値		平成32年推計値	
	市街化区域（注2）	都市計画区域	市街化区域	都市計画区域
人　口	14,772 人	17,071 人	16,872 人	19,571 人
区域面積	405 ha	1,908 ha	429 ha	1,908 ha

（注1,2） 市街化区域の各数値は、平成24年5月に確定予定の都市計画線引き見直し計画案に基づき調整した。

⑨　白山ろく地域（河内・吉野谷・鳥越・尾口・白峰地区）

１）地域の特徴

①　土地利用

地域の大部分が山林となっており、地域各地に集落が点在し、幹線道路沿線の瀬木野町や河内町きりの里などに住宅団地が形成されています。地域内には水田や畑地などの農地が各地にあり、地域北部には大規模な農地が広がっています。また、白山千丈温泉セイモアスキー場・白山一里野温泉スキー場・白山瀬女高原スキー場などが整備されています。

② 公園緑地整備状況（人口１人当たりの都市公園等の緑地面積：49.0 ㎡）

この地域の都市公園は、観光・レクリエーションの拠点となる公園として白山ろくテーマパークが整備されています。市民公園は、河内地区に３箇所、吉野谷地区に１箇所、鳥越地区に２箇所、白峰地区に６箇所の合計 12 箇所整備されています。

また、鳥越地区においては、史跡公園として国指定史跡である鳥越城跡及び二曲城跡が、農村公園として鳥越農村公園が整備されています。

③ その他

地域内には一級河川の手取川をはじめとして、手取川水系の直海谷川・瀬波川・大日川・尾添川・大道谷川などの多くの支川や小支川などが流れ、イワナやヤマメなどの釣りを楽しむことができる渓流も数多くあります。また、手取川には手取川ダム、手取川第二ダム、支流の大日川には大日川ダム、直海谷川には手取川第三ダムがあります。

２）地域の課題

- 白山ろくテーマパークの維持管理、整備促進
- 鳥越城跡、二曲城跡の歴史文化財としての保全
- 地域の山林の適正な維持管理

３）公園緑地整備方針

① その他

・　白山ろくテーマパークは、施設の維持・充実とともに、未整備区域の早期整備を促進します。

・　鳥越城跡及び二曲城跡は、史跡公園としての整備・充実、有効活用に努めます。

■白山ろく地域の公園緑地整備方針図 ■

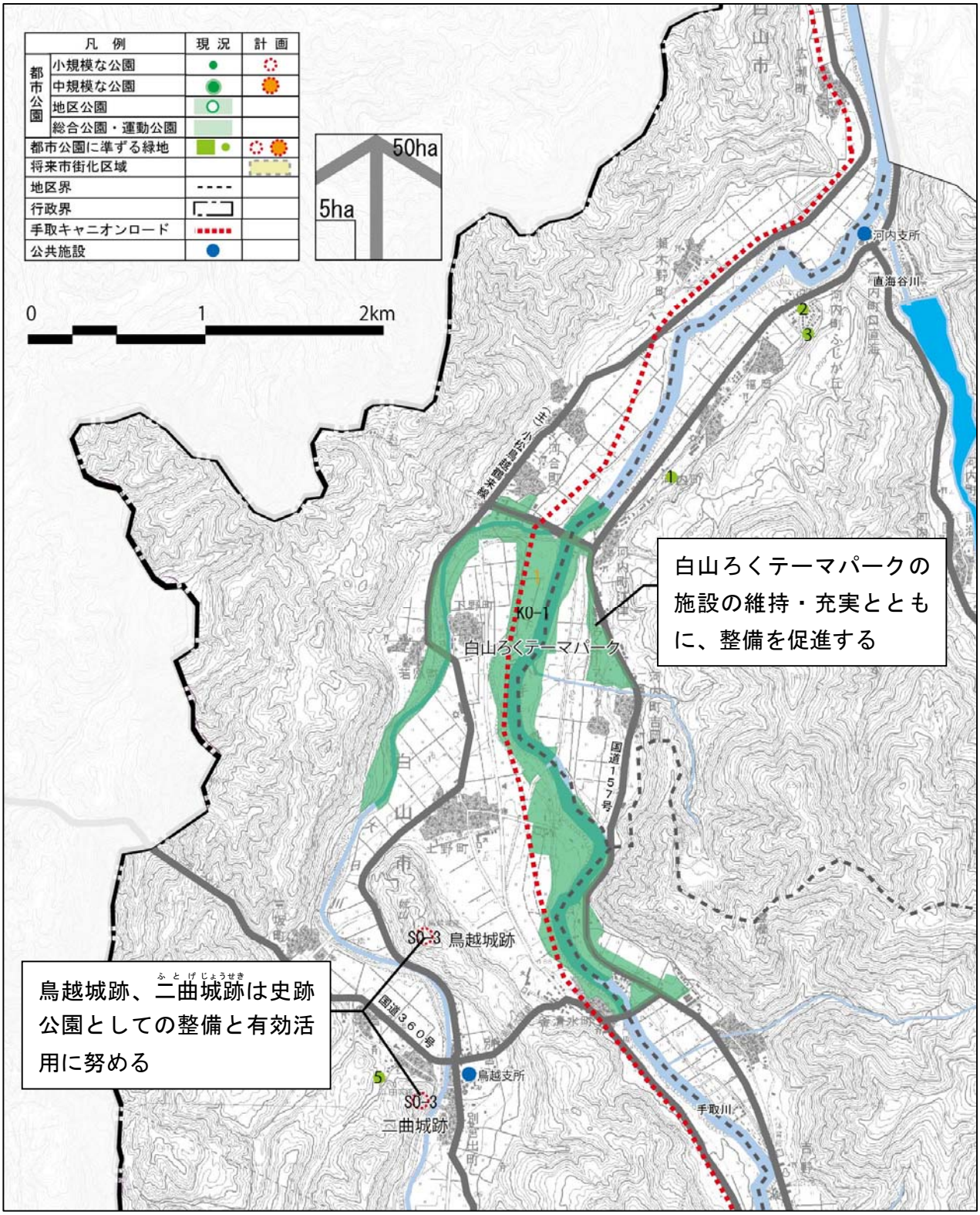

■ 既存公園一覧 ■

地区	公園種別	No.	公園名
河内	都市公園	1	白山ろくテーマパーク（河内地区分）
	市民公園	1	きりの里子供の広場
		2	ふじが丘子供の広場
		3	ふじが丘憩いの広場
吉野谷	都市公園	1	白山ろくテーマパーク（吉野谷地区分）
	市民公園	4	福祉ゾーンふれあい広場
鳥越	都市公園	1	白山ろくテーマパーク（鳥越地区分）
	市民公園	5	であい・ふれあい公園
		6	白山下サイクリングパーク
	農村公園	7	鳥越農村公園
白峰	市民公園	8	白峰河川公園
		9	白峰南広場
		10	天河の郷公園
		11	桑島右岸広場
		12	桑島左岸広場
		13	せせらぎ歩道・植樹帯

■ 計画公園一覧 ■

地区	公園名	
河内	－	
吉野谷	－	
鳥越	KO-1	白山ろくテーマパーク
	SO-3	鳥越城跡、二曲（ふたげじょうせき）城跡
尾口	－	
白峰	－	

凡例
GA：街区公園
KI：近隣公園
KO：広域公園
SI：市民公園
SO：その他公園

４）地域の緑化方針

● **民有地の緑化推進**

既存集落を中心に、前庭緑化の推進や生け垣化、敷地内緑化を図ります。

● **公共施設の緑化推進**

地域内の公共施設については、駐車場緑化や壁面緑化などに努めます。

● **里山林、人工林の維持管理**

地域の大部分を占める山林（里山林、人工林）については、間伐や下草刈りなど、適正な維持管理を進め、山林の持つ多面的な機能の保全を図ります。

■ 白山ろく地域の施設緑地の整備目標 ■

施設緑地		現況			配置目標（平成32年）			増減要素
		箇所	面積（㎡）		箇所	面積（㎡）		
			計	1人当たり		計	1人当たり	
都市公園	街区公園							
	近隣公園							
	地区公園							
	総合公園							
	運動公園							
	広域公園	1	226,500	32.1	1	320,000	45.4	白山ろくテーマパークの整備
	計①	1	226,500	32.1	1	320,000	45.4	
準ずる公園	市民公園	12	48,714	6.9	12	48,714	6.9	
	農村公園等	1	3,009	0.4	3	289,629	41.1	鳥越城跡・二曲城跡（ふたげじょうせき）の整備
	公共施設緑地	37	67,061	9.5	37	67,061	9.5	
	計②	50	118,784	16.8	52	405,404	57.5	
都市公園等合計①+②		51	345,284	49.0	53	725,404	102.9	
民間施設緑地③		63	54,975	7.8	63	54,975	7.8	
施設緑地合計①+②+③		114	400,259	56.8	116	780,379	110.6	

人　口	7,053　人	7,053　人
	（平成22年3月31日現在値）	（平成32年予測値）

⑩　複数地域にまたがる地域
〔金沢外環状道路（海側幹線）及び国道 157 号沿道〕

１）地域の特徴及び課題

● **金沢外環状道路（海側幹線）**

現在国道８号から北側の区間にかけて、金沢外環状道路海側幹線の整備が進められていますが、側道部のみ開通することから、本線用地の土地利用が課題となってきます。

海側幹線完成予想図
（側道部供用時）
資料：石川県石川土木総合事務所 HP

● **国道 157 号拡幅用地（未利用地）の利用**

国道 157 号については、安養寺北交差点以南に道路拡幅用の未利用地がありますが、一部区間を除いて十分に利用されていない状況にあります。

● **国道 157 号沿線に拠点となる公園緑地が点在**

国道 157 号沿線には、鶴来総合文化会館クレインや、白山郷公園、十八河原公園などの公園緑地が配置されています。

２）地域の緑化方針

● **金沢外環状道路海側幹線の緑化推進**

関係団体の協力を得ながら、海側幹線は街路樹による緑化などを進め、緑豊かな景観創出を図ります。

● **国道未利用地の緑化推進**

関係団体の協力を得ながら、国道 157 号の拡幅用地（未利用地）については、樹木の植栽等を進め、緑豊かな沿道景観創出を図ります。

● **沿道の緑化推進**

国道 157 号沿道については、白山ろくの観光地へ向かうアクセスルートの役割が大きいことを踏まえ、関係団体の協力を得ながら緑化を図ります。

国道 157 号沿道
（クレイン付近）

● **拠点となる緑地の整備・充実**

国道 157 号沿道の緑と公園緑地を点と線で結ぶ、緑・水・花のネットワークの形成に努めます。

● **市民参加による緑化推進**

道路緑化などについては、アドプト制度の導入など住民等主体による維持管理を図ります。

■金沢外環状道路（海側幹線）沿道の緑化方針図 ■

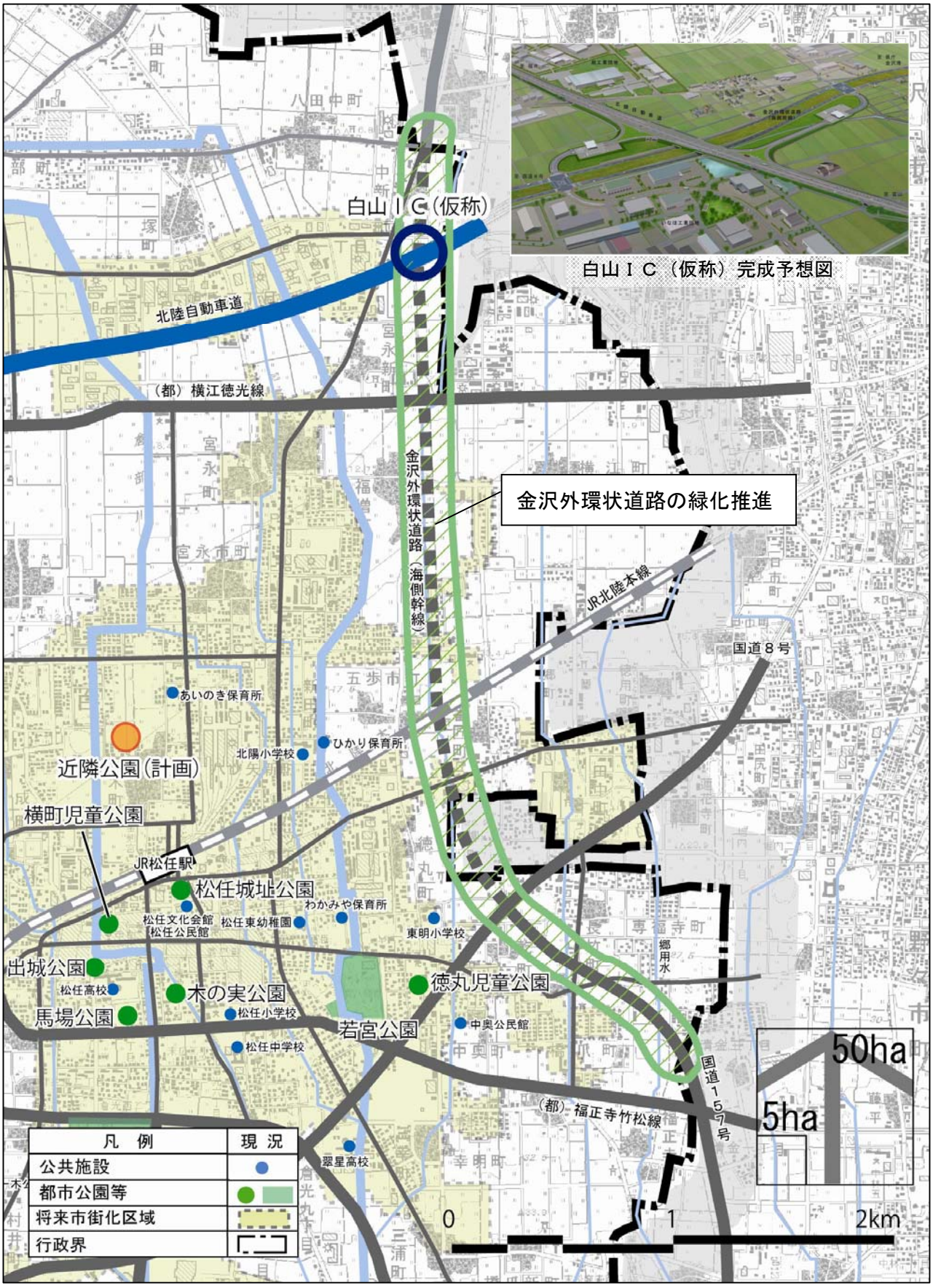

※将来市街化区域は、平成 24 年 5 月に確定予定の計画案を示したものである。

■ 国道 157 号沿道の緑化方針図 ■

※将来市街化区域は、平成 24 年 5 月に確定予定の計画案を示したものである。