

橋梁名	路線名	所在地	起点側	緯度	36° 17' 24.5"		
				経度	136° 38' 31.5"		
佛師ヶ野橋 ブシガノハシ		白山市仏師ヶ野町					
管理者名	点検実施年月日	路下条件	代替路の有無	自専道or一般道	緊急輸送道路	占用物件(名称)	
白山市	2016.12.19	河川	無	一般道路	無		

部材単位の診断(各部材毎に最悪値を記入)

点検者				ナチュラルコンサルタント株式		点検責任者	
点検時に記録				措置後に記録			
部材名	判定区分 (I~IV)	変状の種類 (II以上の場合に記載)	備考(写真番号、位置等が分かるように記載)	措置後の判定区分	変状の種類	措置及び判定実施年月日	
上部構造	主桁	II	ボルトの脱落	写真1、2 主桁、トラス			
	横桁	I					
	床版	I					
下部構造	I						
支承部	I						
その他	II	欠損	写真3 防護柵				

道路橋毎の健全性の診断(判定区分I~IV)

点検時に記録		措置後に記録	
(判定区分)	(所見等)	(再判定区分)	(再判定実施年月日)
II	予防保全の観点から措置を講ずることが望ましい。		

全景写真(起点側、終点側を記載すること)




架設年次	橋長	幅員
1977年	132m	6.20m
起点方向:左側 		

※架設年次が不明の場合は「不明」と記入する。

状況写真(損傷状況)

○部材単位の判定区分がⅡ、Ⅲ又はⅣの場合には、直接関連する不具合の写真に記載の

○写真は、不具合の程度が分かるように添付すること。

<p style="text-align: center;">主桁【判定区分: Ⅱ】</p> 	<p style="text-align: center;">トラス【判定区分: Ⅱ】</p> 
<p style="text-align: center;">地覆【判定区分: Ⅱ】</p> 	<p style="text-align: center;">【判定区分: 】</p>