

白山市部入道地区 計画図

▲
A1=1:1000
A3=1:2000

1号公園
(兼用部1,447㎡)






1号調整池

2号調整池

3号調整池

4号調整池

5号調整池

| 凡 例 | |
|---|---------|
|  | 一般住宅地区A |
|  | 一般住宅地区B |
|  | 沿道地区 |
|  | 業務地区 |
|  | 地区計画区域 |

