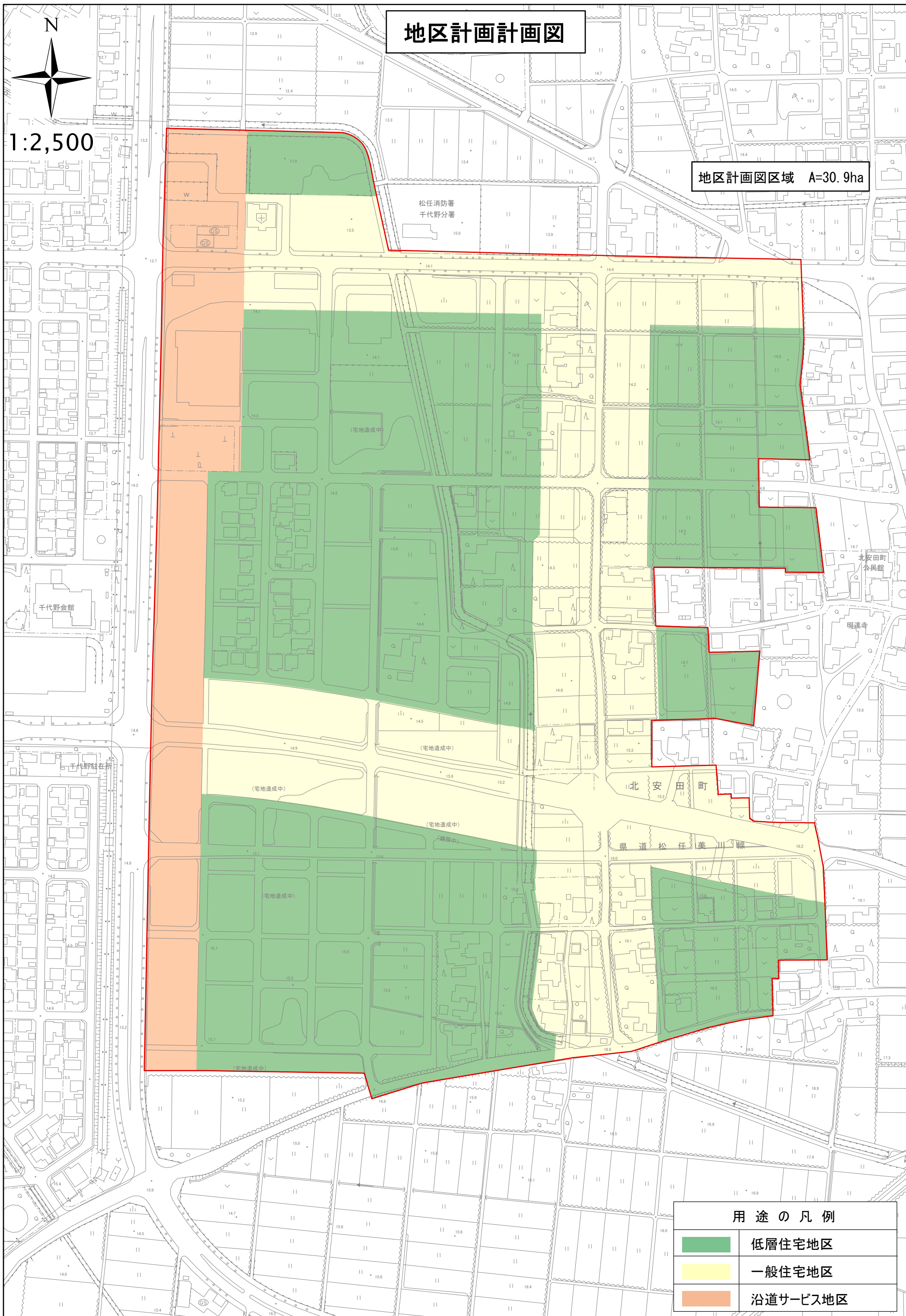





地区計画計画図

1:2,500

地区計画図区域 A=30.9ha



用途の凡例

| | |
|---|----------|
|  | 低層住宅地区 |
|  | 一般住宅地区 |
|  | 沿道サービス地区 |