松任工業用水道　令和５年度地下水位影響調査結果全２１箇所の地下水位経時変化図（Ｒ５．４月～Ｒ５．５月）（１／２）

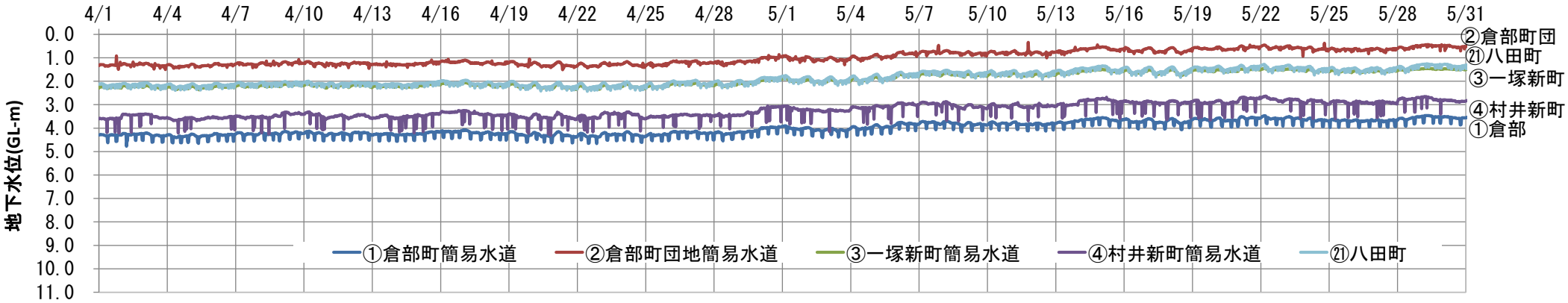

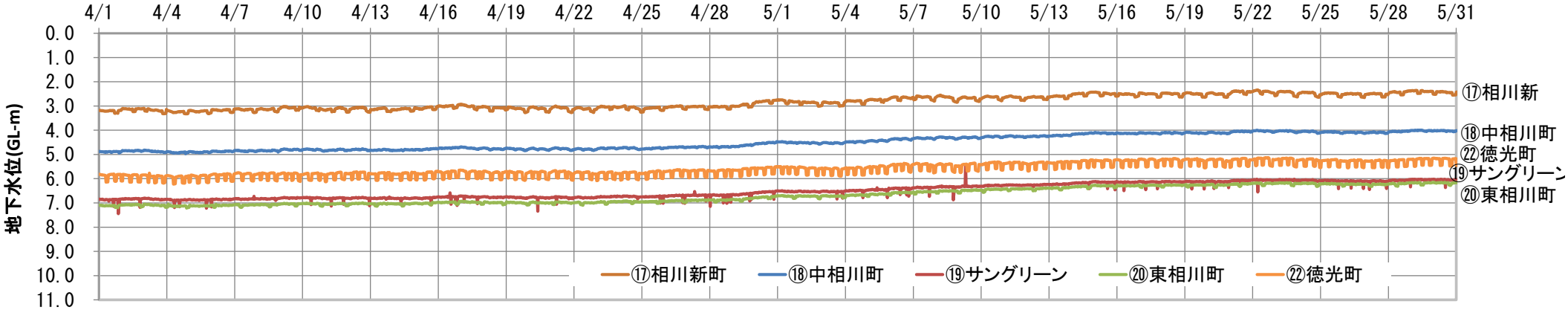

４月説明

R5.4月地下水位状況

４月の地下水については、目立った変動はなく、安定しています。
降水量も平年並みであり、地下水位自体は例年と同等程度です。4月後半に降雨が集中しているため、4月末はやや上昇傾向を示しています。
松任工水を含めた地下水使用量は日平均8，200m3でした。

５月説明

R5.5月地下水位状況

５月の地下水については4月末から5月初めにかけて若干上昇した後、概ね安定しています。
降水量は平年より若干多く、５月の前半と後半に集中していました。
松任工水を含めた地下水使用量は日平均7，900m3でした。
なお、浜八田の灌漑用井戸の水位が5／8以降、他の井戸と異なる数値を示しています。水位計の故障が懸念されるため、状況を注視します。

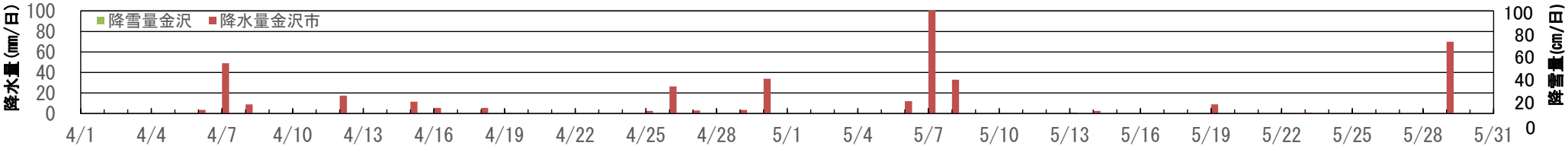

松任工業用水道　令和５年度地下水位影響調査結果全２１箇所の地下水位経時変化図（Ｒ５．４月～Ｒ５．５月）（２／２）

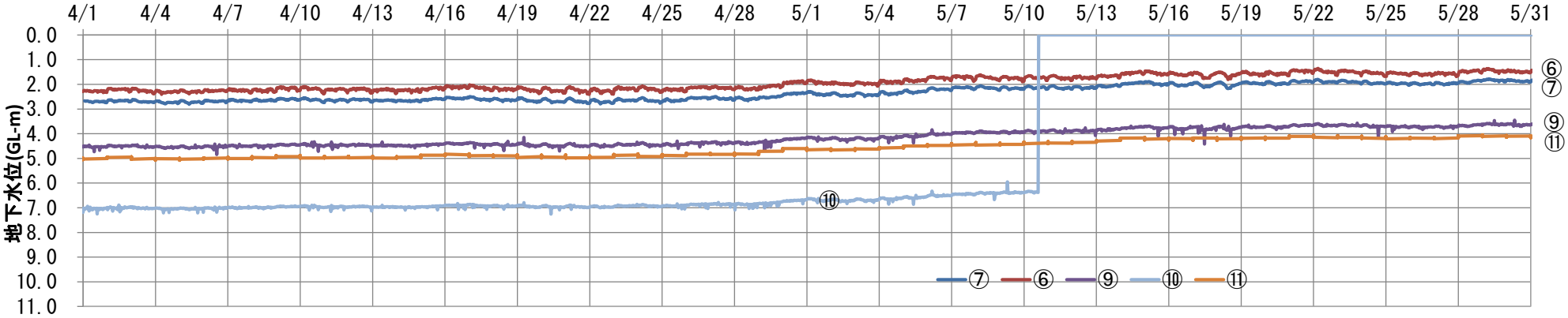

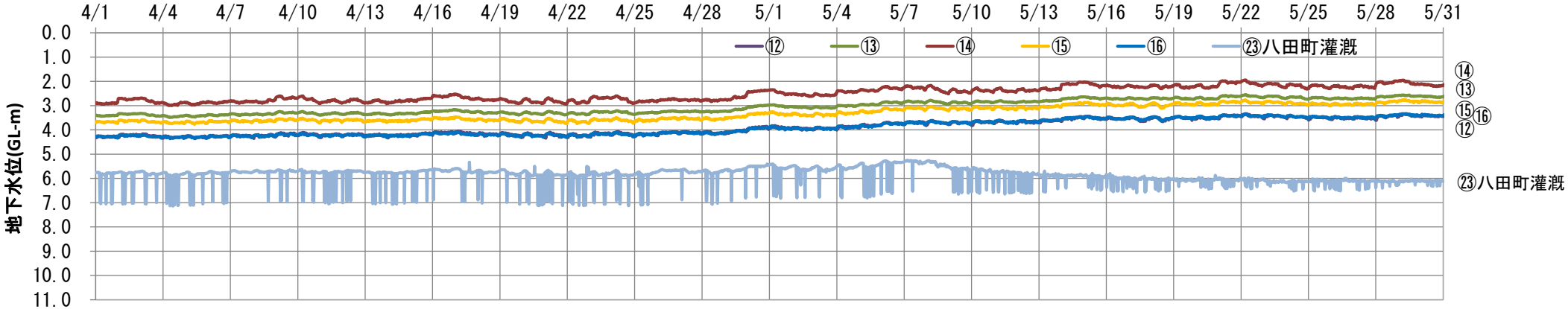

4月説明

R5.4月地下水位状況

4月の地下水については、目立った変動はなく、安定しています。
降水量も平年並みであり、地下水位自体は例年と同等程度です。4月後半に降雨が集中しているため、4月末はやや上昇傾向を示しています。
松任工水を含めた地下水使用量は日平均8，200m3でした。

5月説明

R5.5月地下水位状況

5月の地下水については4月末から5月初めにかけて若干上昇した後、概ね安定しています。
降水量は平年より若干多く、5月の前半と後半に集中していました。
松任工水を含めた地下水使用量は日平均7，900m3でした。
なお、浜八田の灌漑用井戸の水位が5／8以降、他の井戸と異なる数値を示しています。水位計の故障が懸念されるため、状況を注視します。

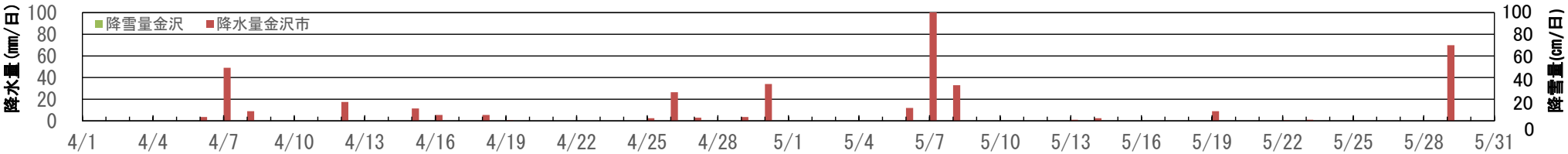

松任工業用水道　令和５年度地下水位影響調査結果全２１箇所の地下水位経時変化図（Ｒ５．６月～Ｒ５．７月）（１／２）

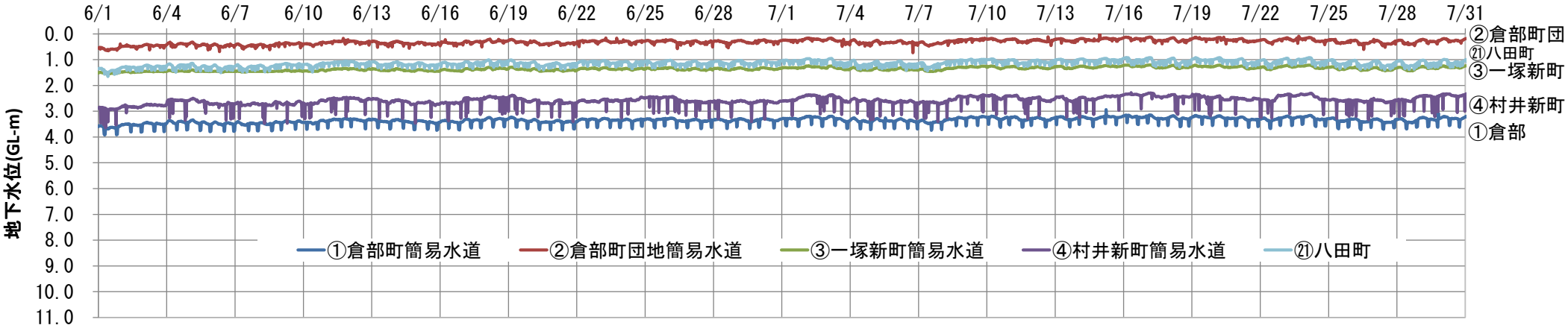

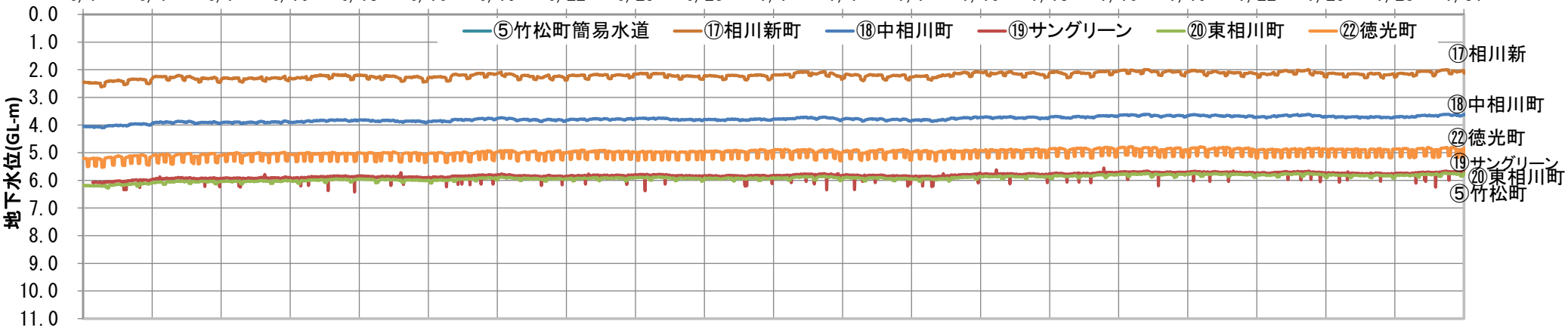

６月説明

R4.6月地下水位状況

６月の地下水位については概ね安定しており、6月の降水量が平年より多かったため平年よりもやや高い状況です。

松任工水を含めた地下水使用量は日平均7，200m3でした。

浜八田灌漑用井戸の水位計は機材不調により一部欠測しています。

７月説明

R4.7月地下水位状況

７月の地下水位については概ね安定しており、7月前半の降水量が平年より多かったため平年よりもやや高い状況です。

松任工水を含めた地下水使用量は6，480m3/日です。

なお、浜八田灌漑用井戸の機器交換のため一部欠測しています。

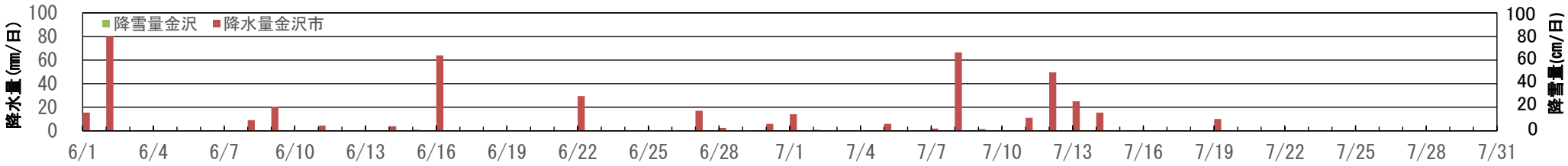

松任工業用水道　令和５年度地下水位影響調査結果全２１箇所の地下水位経時変化図（Ｒ５．６月～Ｒ５．７月）（２／２）

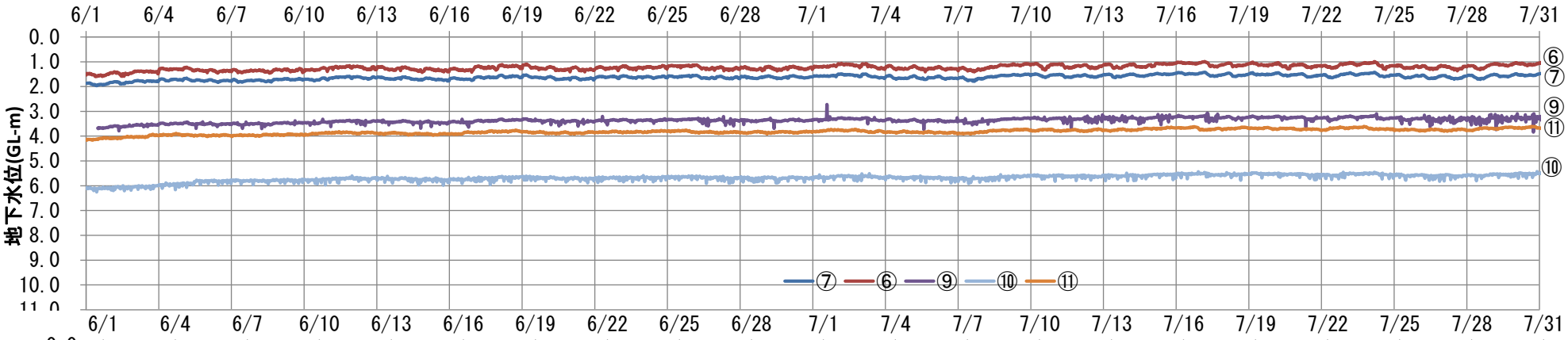

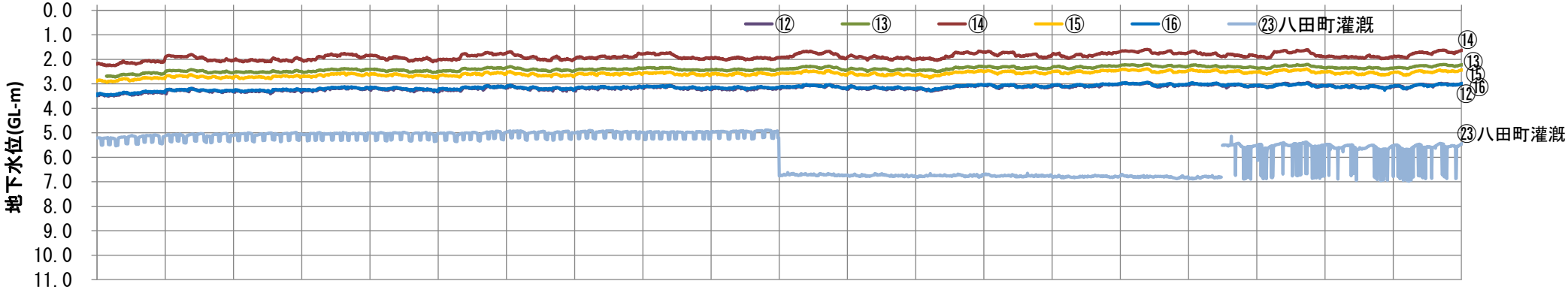

６月説明

R4.6月地下水位状況

当該地域における6月の地下水位は、大きな変化はなく安定しています。
5月及び6月の降水量は平年以下であるため、今後低下傾向を示すことが懸念されますが、地下水位自体は例年と大きな変化はなく季節変動の範囲内です。
松任工水を含めた地下水使用量は日平均で8，400m3程度で、大きな変化はありません。
なお、倉部団地において5/27から6/2に渡って機材の不調による欠測がありました。

７月説明

R4.7月地下水位状況

７月の地下水位については概ね安定しており、７月前半の降水量が平年より多かったため平年よりもやや高い状況です。
松任工水を含めた地下水使用量は6，480m3/日です。
なお、浜八田灌漑用井戸の機器交換のため一部欠測しています。

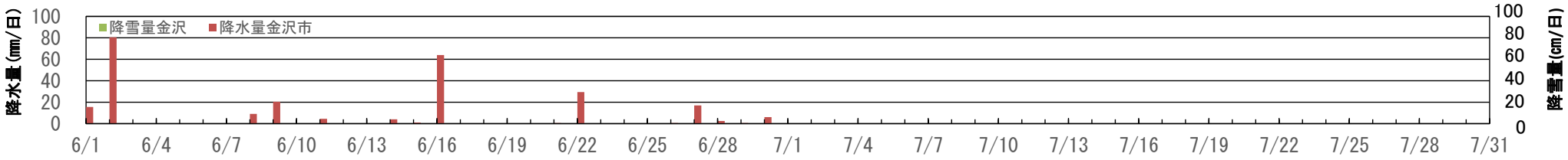

松任工業用水道　令和５年度地下水位影響調査結果全２１箇所の地下水位経時変化図（Ｒ５．８月～Ｒ５．９月）（１／２）

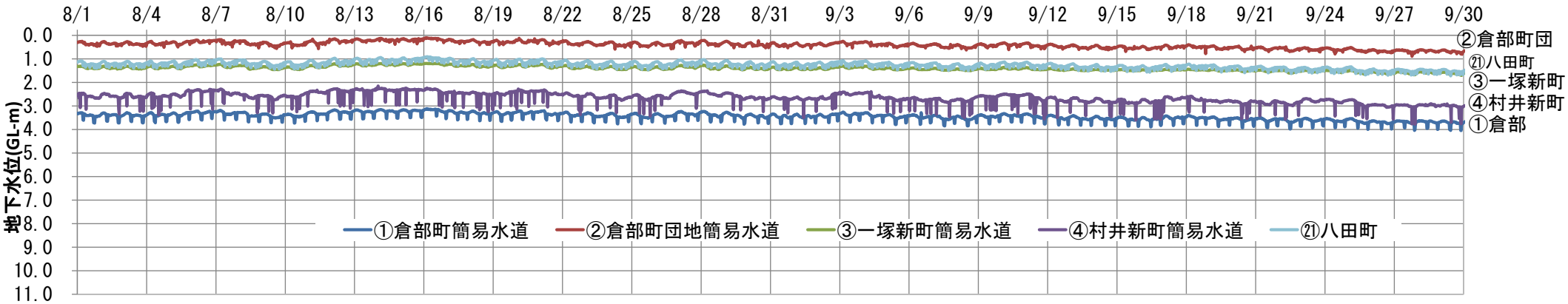

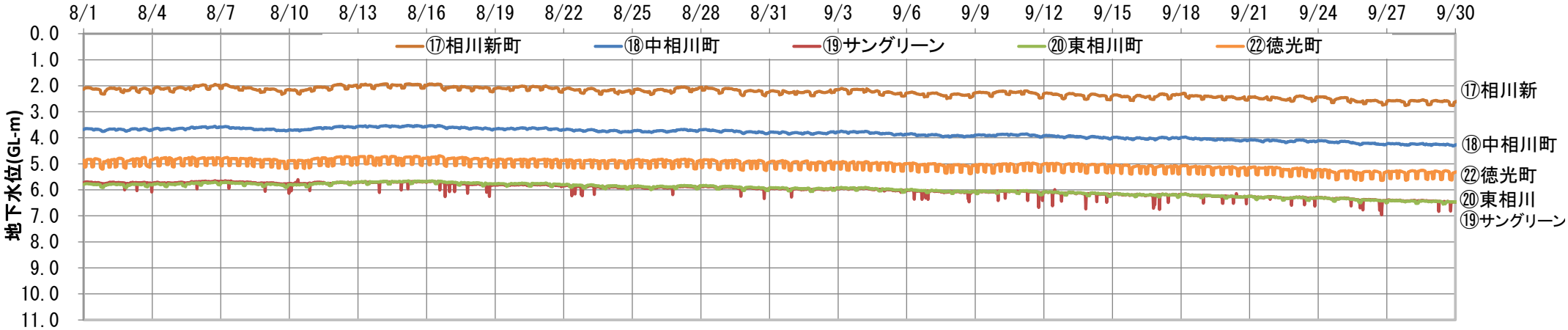

８月説明

R5.8月地下水位状況

当該地域の地下水位は、８月後半から僅かながらではありますが低下傾向となっています。

地下水位自体は令和2年と同等で季節変動の範囲内です。

松任工水を含めた地下水使用量は6，400m3/日で前月とほぼ変わりません。

９月説明

R5.9月地下水位状況

当該地域の地下水位は、８月後半からわずかながらではありますが低下傾向となっています。

地下水位自体は令和元年度と同程度であり、季節変動の範囲内です。

松任工水を含めた地下水使用量は7,000m3/日で、前月から若干増加しています。

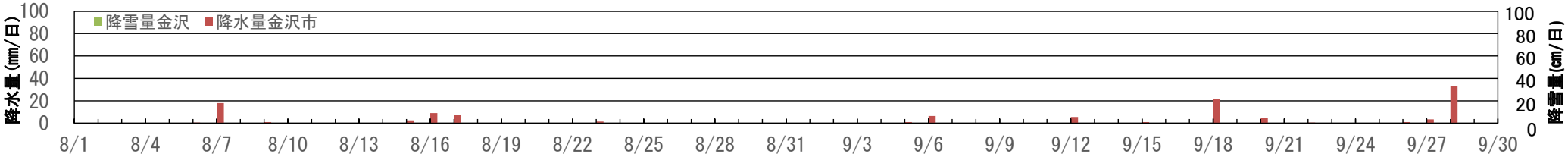

松任工業用水道　令和５年度地下水位影響調査結果全２１箇所の地下水位経時変化図（Ｒ５．８月～Ｒ５．９月）（２／２）

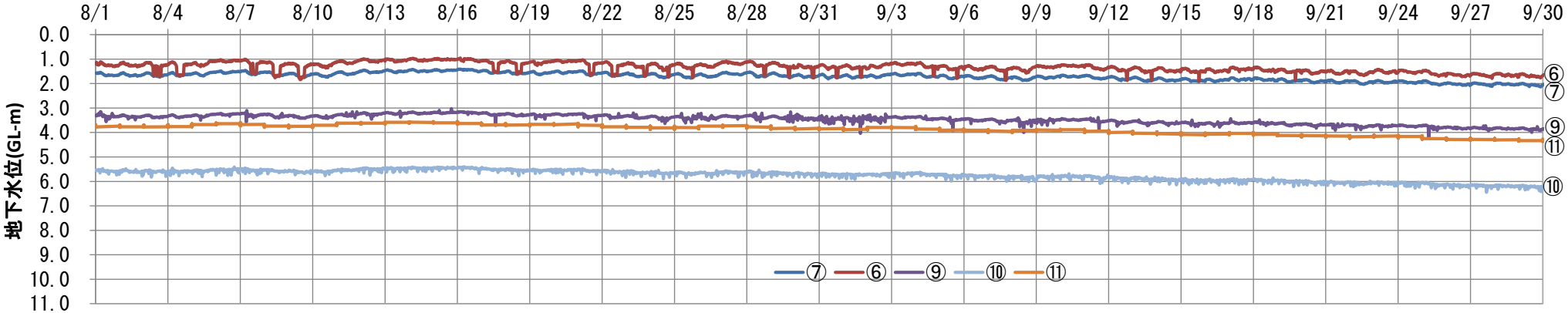

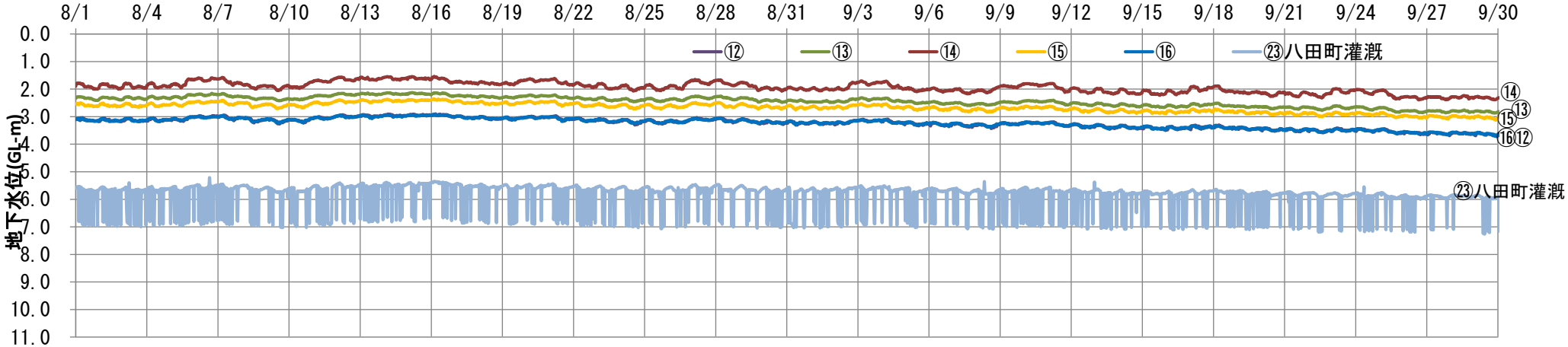

８月説明

R5.8月地下水位状況

当該地域の地下水位は、８月後半から僅かながらではありますが低下傾向が続いています。

地下水位自体は令和2年と同等で季節変動の範囲内です。

松任工水を含めた地下水使用量は6，400m3/日で前月とほぼ変わりません。

９月説明

R5.9月地下水位状況

当該地域の地下水位は、８月後半から僅かながらではありますが低下傾向が続いています。

地下水位自体は令和元年度と同程度であり、季節変動の範囲内です。

松任工水を含めた地下水使用量は7,000m3/日で、前月から若干増加しています。

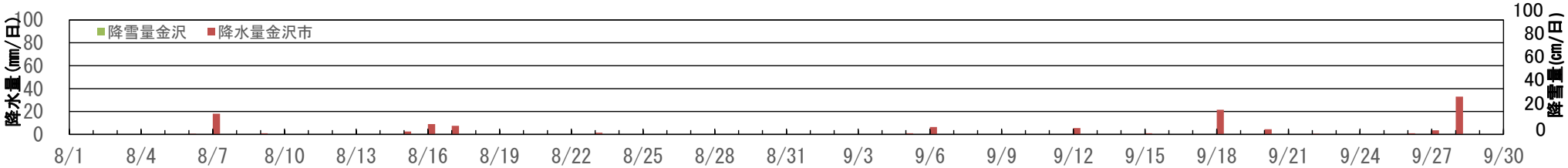

松任工業用水道　令和５年度地下水位影響調査結果全２１箇所の地下水位経時変化図（Ｒ５．１０月～Ｒ５．１１月）（１／２）

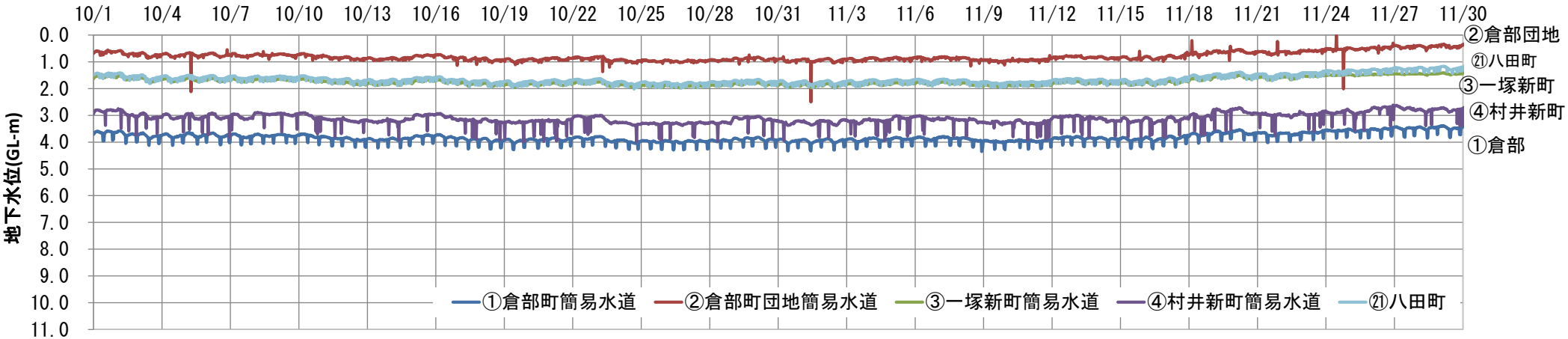

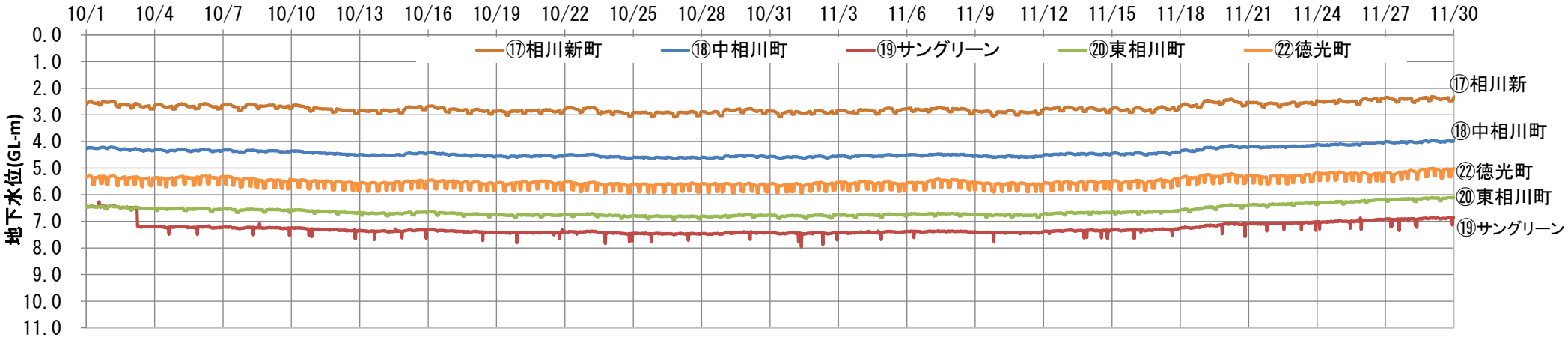

10月説明

R5.10月地下水位状況

当該地域の地下水位は、安定しており、地下水位自体は令和3年と同等で季節変動の範囲内です。松任工水を含めた地下水使用量は7，200m3/日で前月より多少増加となりました。

サングリーン相川町の水位が10/3に70cm程度低下しており、詳細を調査中です。

村井新町は観測装置の故障のため10/2～10/17まで欠測となりましたが、現在は正常に稼働しています。

11月説明

R5.11月地下水位状況

当該地域の地下水位は、11月の降雨量が平年以上だったことから、中旬から上昇傾向を示しており、地下水位は令和3年度と同程度です。

松任工水を含めた地下水使用量は7,400m3/日程度で、前月から若干の増加となりました。

サングリーン相川町の観測井については、センサーに故障がなかったことから、現状のまま観測を継続します。

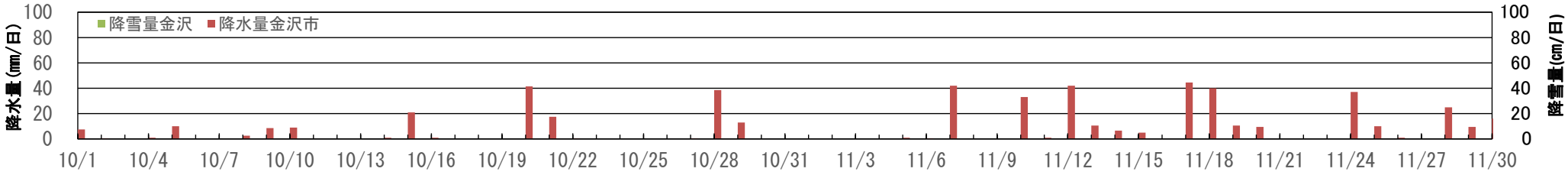

松任工業用水道　令和５年度地下水位影響調査結果全２１箇所の地下水位経時変化図（Ｒ５．１０月～Ｒ５．１１月）（２／２）

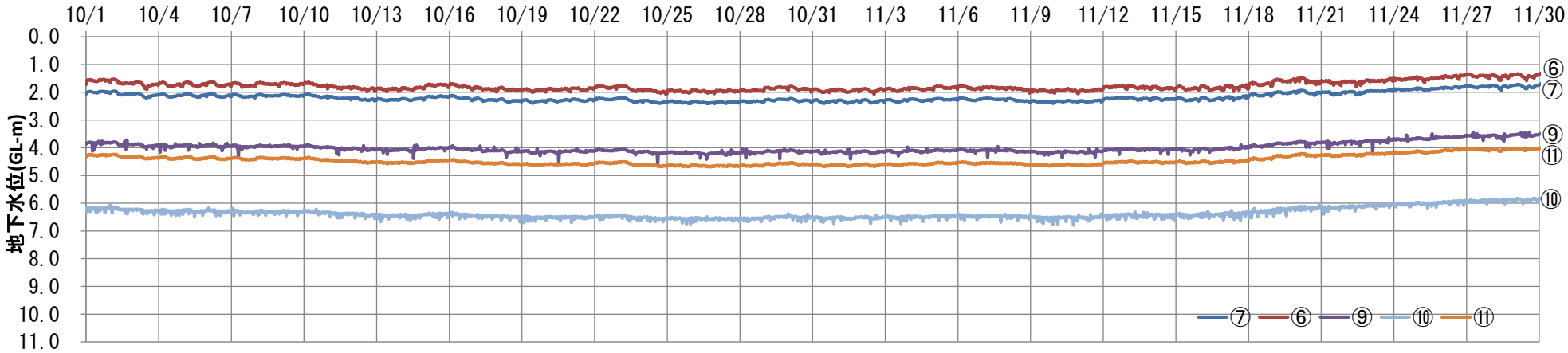

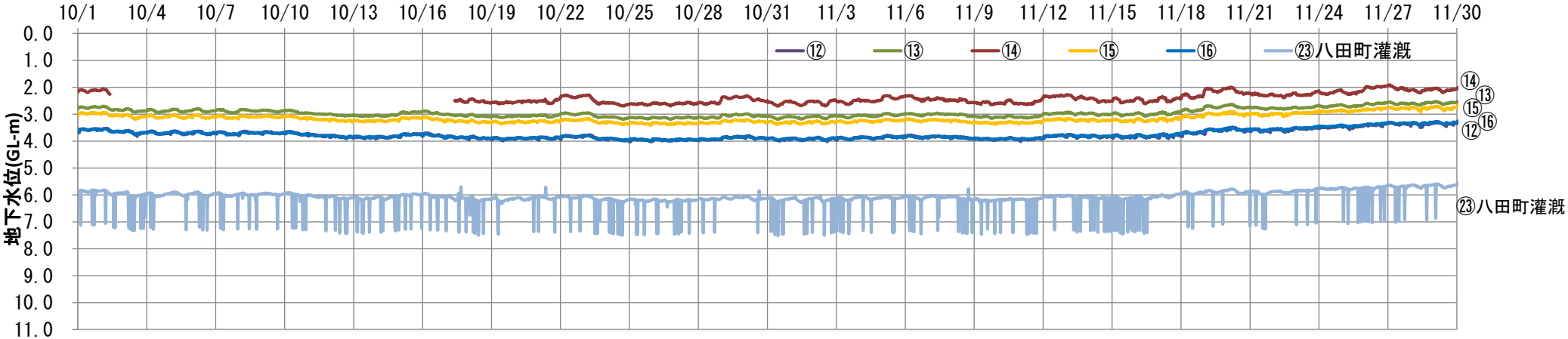

10月説明

R5.10月地下水位状況

当該地域の地下水位は、安定しており、地下水位自体は令和3年と同等で季節変動の範囲内です。松任工水を含めた地下水使用量は7，200m3/日で前月より多少増加となりました。

サングリーン相川町の水位が10/3に70cm程度低下しており、詳細を調査中です。

村井新町は観測装置の故障のため10/2～10/17まで欠測となりましたが、現在は正常に稼働しています。

11月説明

R5.11月地下水位状況

当該地域の地下水位は、11月の降雨量が平年以上だったことから、中旬から上昇傾向を示しており、地下水位は令和3年度と同程度です。

松任工水を含めた地下水使用量は7,400m3/日程度で、前月から若干の増加となりました。

サングリーン相川町の観測井については、センサーに故障がなかったことから、現状のまま観測を継続します。

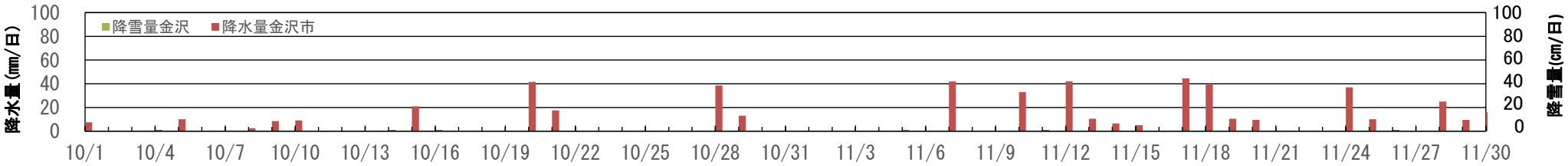

松任工業用水道　令和５年度地下水位影響調査結果全２１箇所の地下水位経時変化図（Ｒ５．１２月～Ｒ６．１月）（１／２）

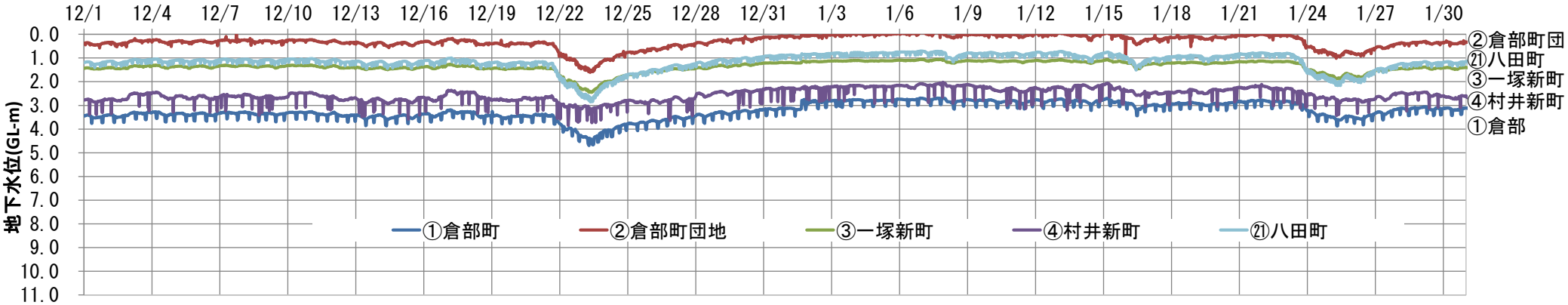

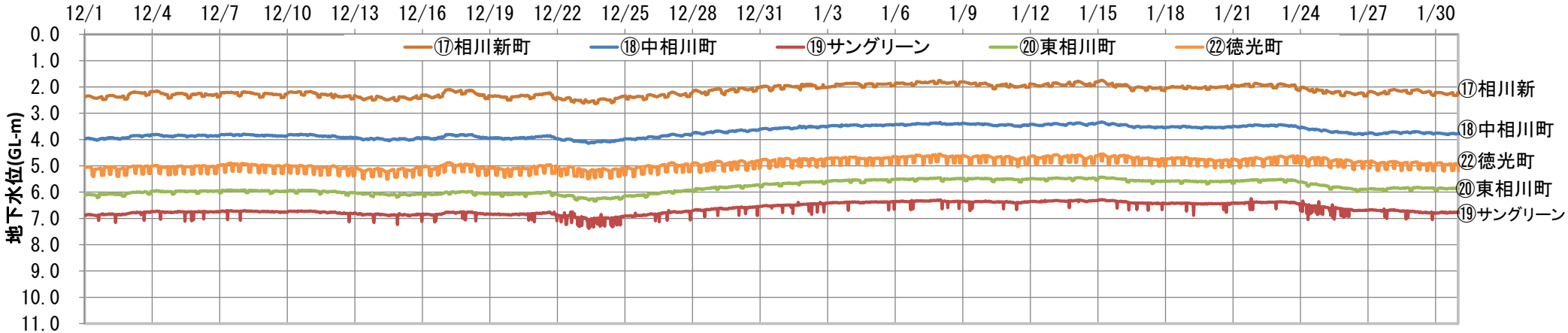

12月説明

R5.12月地下水位状況

当該地域の地下水位は、12月の降水量が多かったことにより水位は上昇傾向を示しており、12月末時点では平年より高い水位となっています。

松任工水を含めた地下水使用量は7，100m3/日程で前月から大きな変化はありません。

1月説明

R6.1月地下水位状況

当該地域の地下水位は、1月の下旬の降雪により一時的に下がりましたが12月下旬から高い状態が続いています。

松任工水を含めた地下水使用量は5，030m3/日程で前月から大きく減少しました。

1／1の地震の影響により倉部町簡易水道井①及び⑥において井戸の揚水管と水位計にずれが生じた様ですが、機器等に問題はありません。

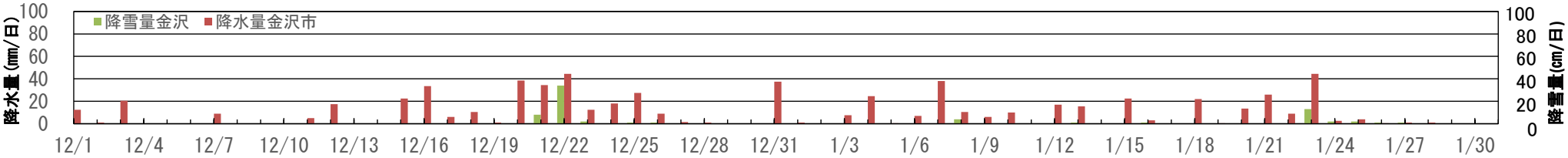

松任工業用水道　令和５年度地下水位影響調査結果全２１箇所の地下水位経時変化図（Ｒ５．１２月～Ｒ６．１月）（２／２）

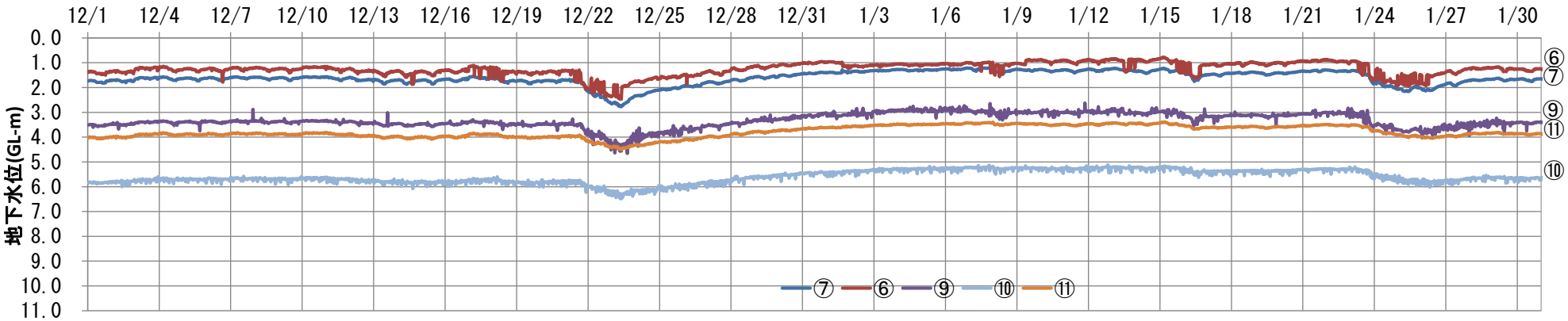

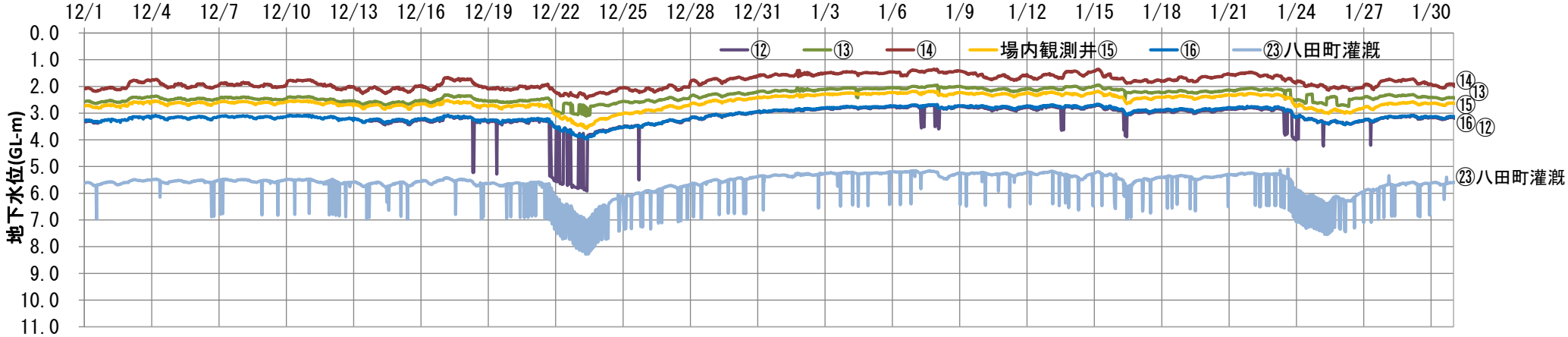

12月説明

R5.12月地下水位状況

当該地域の地下水位は、12月の降水量が多かったことにより水位は上昇傾向を示しており、12月末時点では平年より高い水位となっています。

松任工水を含めた地下水使用量は7，100m3/日程で前月から大きな変化はありません。

1月説明

R6.1月地下水位状況

当該地域の地下水位は、1月の下旬の降雪により一時的に下がりましたが12月下旬から高い状態が続いています。

松任工水を含めた地下水使用量は5，030m3/日程で前月から大きく減少しました。

1／1の地震の影響により倉部町簡易水道井①及び⑥において井戸の揚水管と水位計にずれが生じた様ですが、機器等に問題はありません。

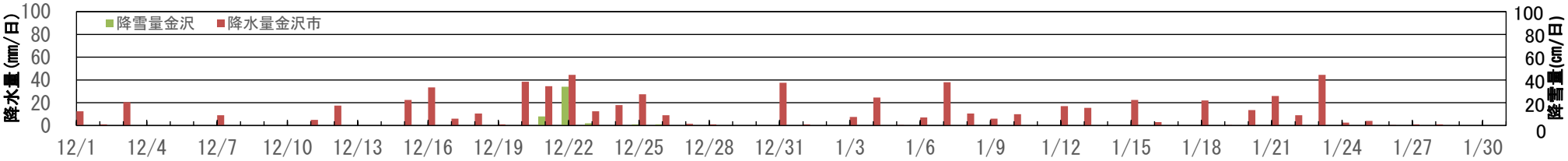

松任工業用水道　令和５年度地下水位影響調査結果全２１箇所の地下水位経時変化図（Ｒ６．２月～Ｒ６．３月）（１／２）

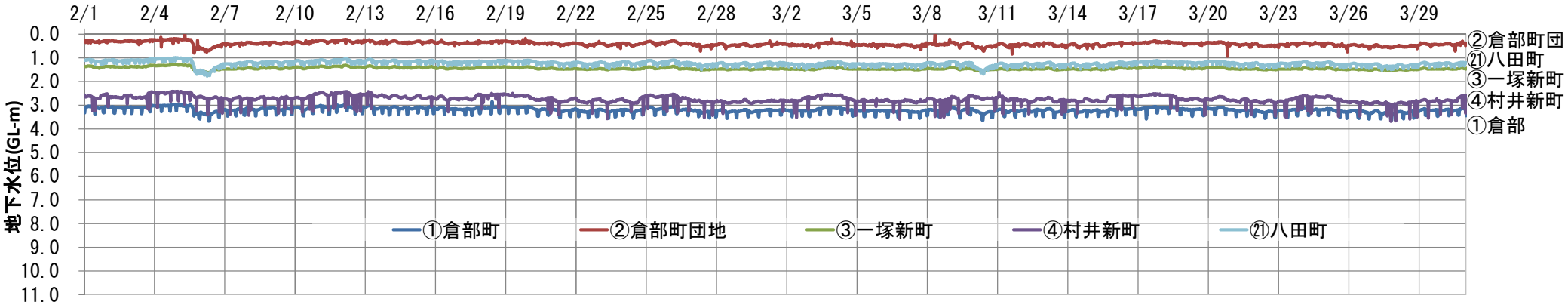

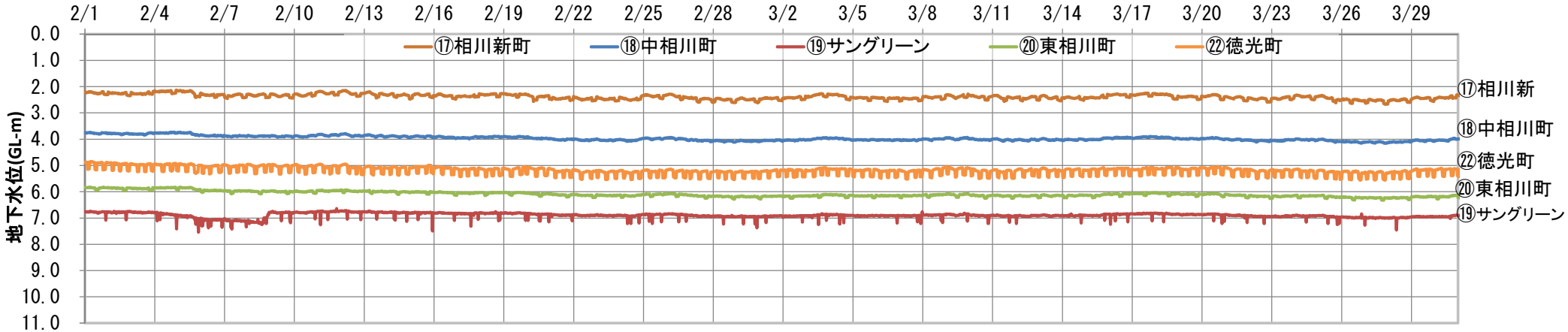

２月説明

R6.2月地下水位状況

当該地域の地下水位は、2月上旬に一部の井戸で消雪のため一時的な水位低下がありましたが、その後回復しています。
また、全体として概ね安定しており、平年に比べ高い状態が続いています。
松任工水を含めた地下水使用量は6，600m3/日程で前月に比べ増加しました。

３月説明

R6.3月地下水位状況

当該地域の地下水位は、概ね安定しており、平年に比べ、かなり高い状態が続いています。
松任工水を含めた地下水使用量は7,360m3/日程で前月に比べ増加しています。

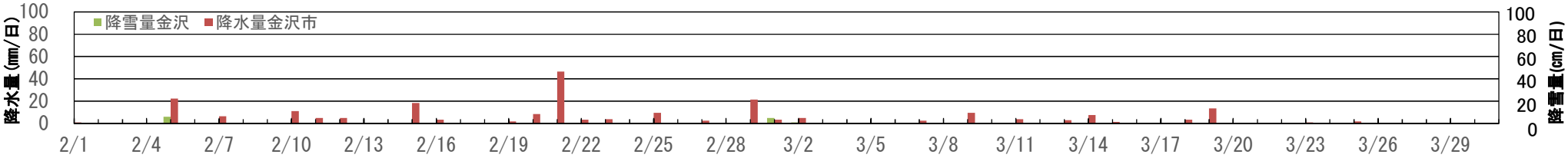

松任工業用水道　令和５年度地下水位影響調査結果全２１箇所の地下水位経時変化図（Ｒ６．２月～Ｒ６．３月）（２／２）

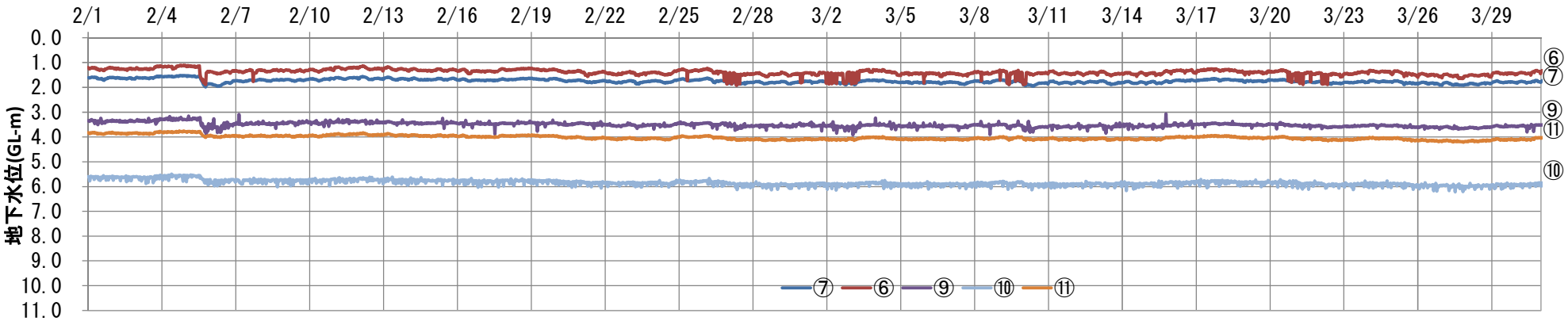

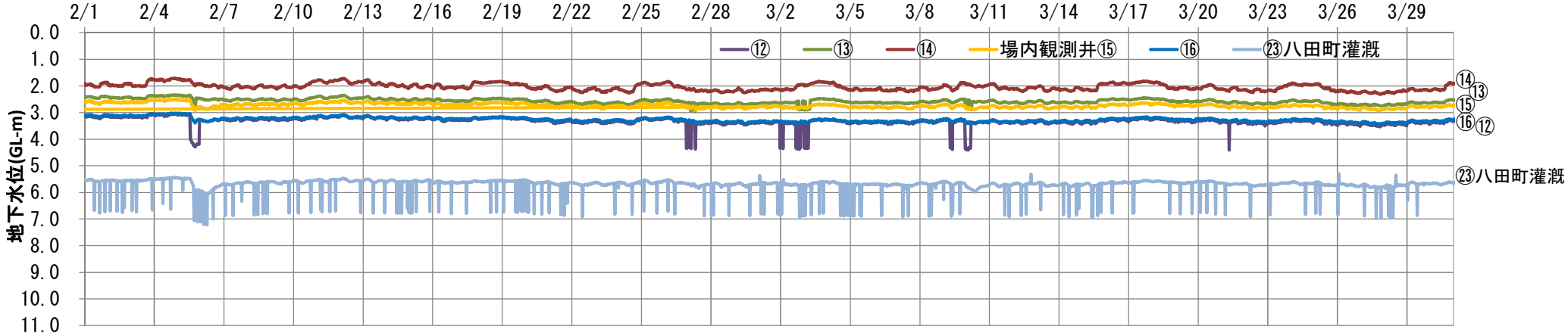

２月説明

R6.2月地下水位状況

当該地域の地下水位は、2月上旬に一部の井戸で消雪のため一時的な水位低下がありましたが、その後回復しています。

また、全体として概ね安定しており、平年に比べ高い状態が続いています。

松任工水を含めた地下水使用量は6，600m3/日程で前月に比べ増加しました。

３月説明

R6.3月地下水位状況

当該地域の地下水位は、概ね安定しており、平年に比べ、かなり高い状態が続いています。

松任工水を含めた地下水使用量は7,360m3/日程で前月に比べ増加しています。

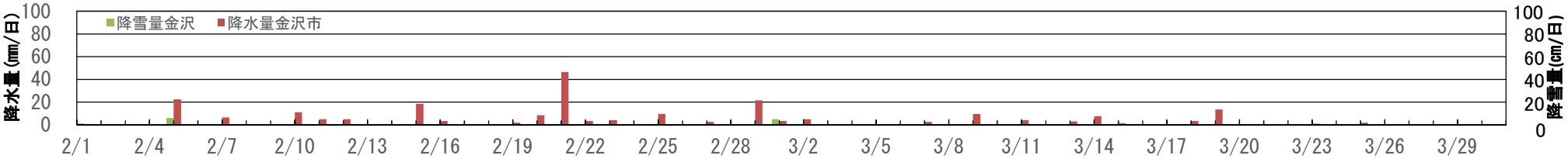

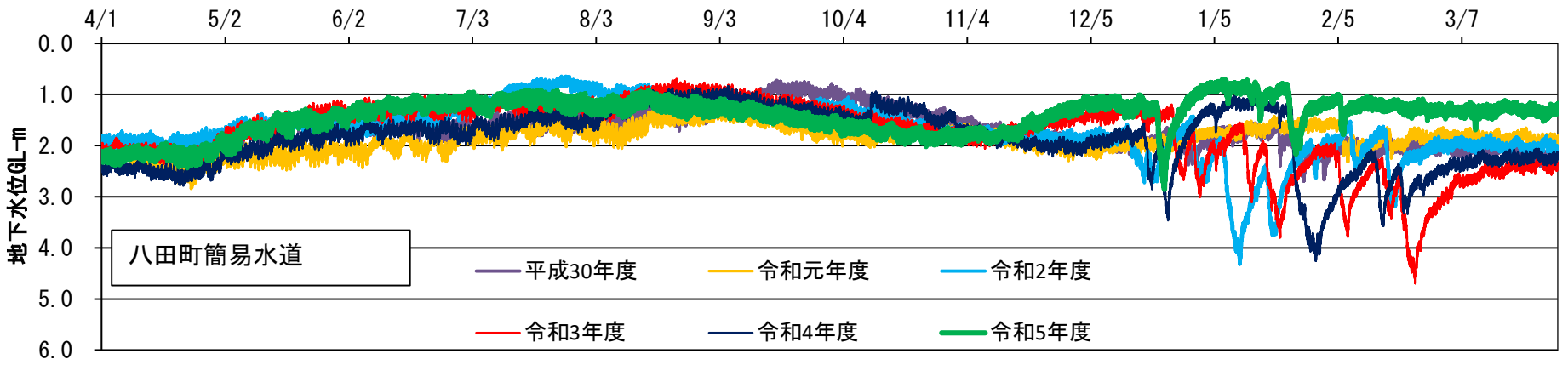
八田町簡易水道
地下水位GL-m
平成30年度
令和元年度
令和2年度
令和3年度
令和4年度
令和5年度

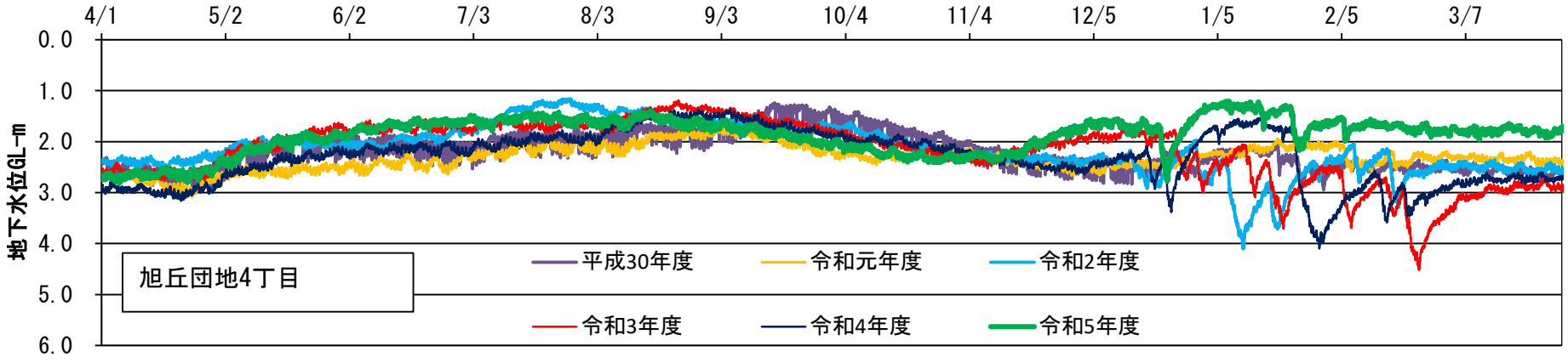
旭丘団地4丁目
地下水位GL-m
平成30年度
令和元年度
令和2年度
令和3年度
令和4年度
令和5年度

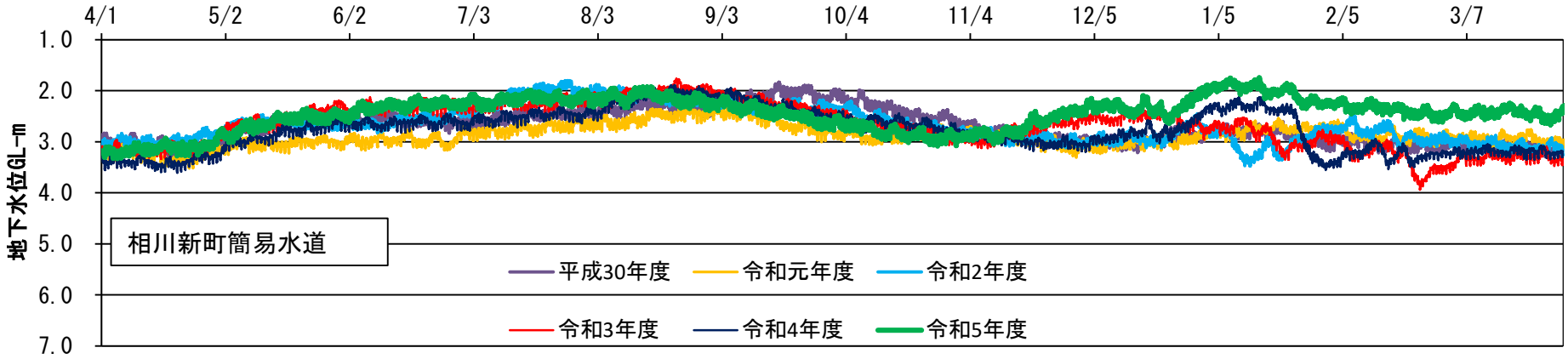
相川新町簡易水道
地下水位GL-m
平成30年度
令和元年度
令和2年度
令和3年度
令和4年度
令和5年度

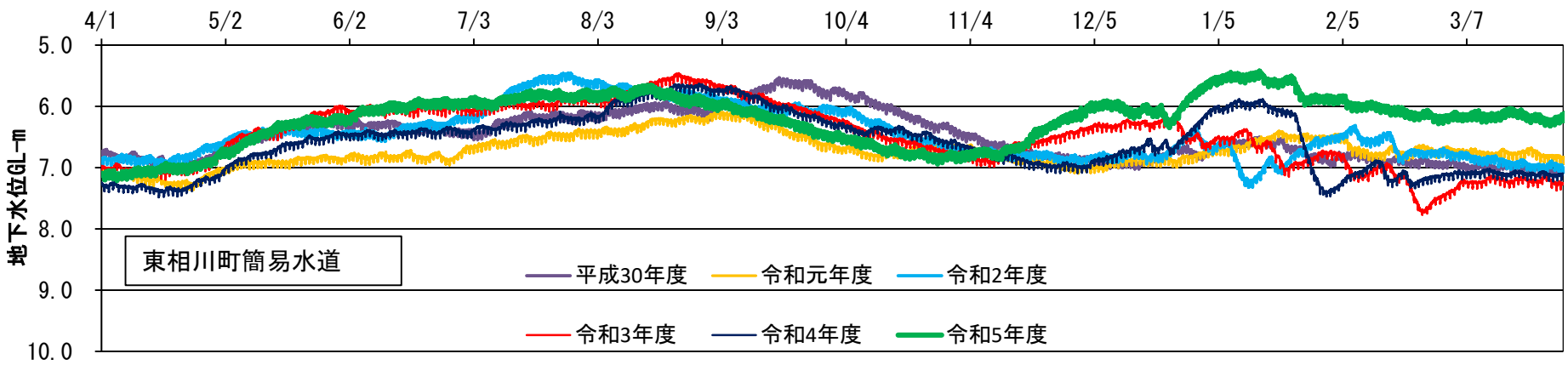
東相川町簡易水道
地下水位GL-m
平成30年度
令和元年度
令和2年度
令和3年度
令和4年度
令和5年度

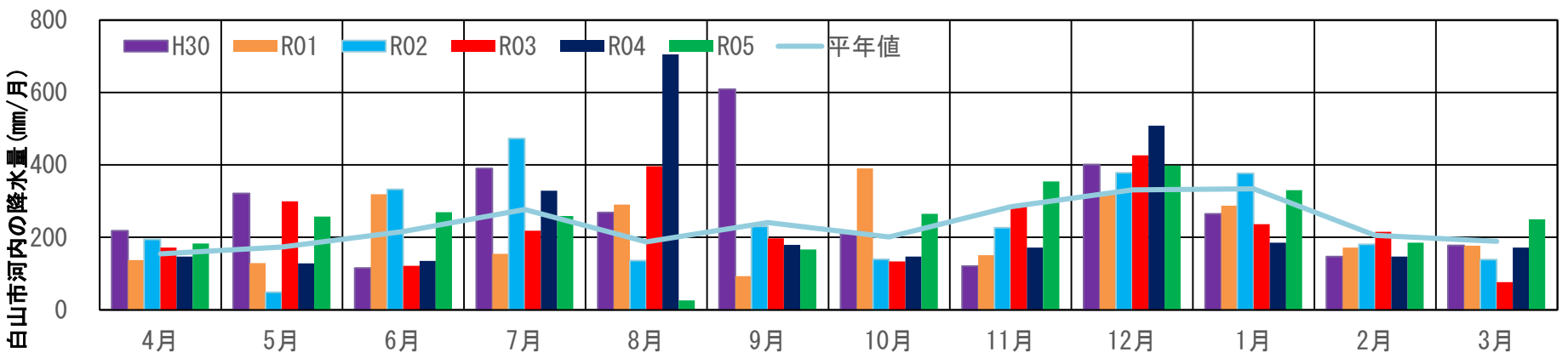
H30
R01
R02
R03
R04
R05
平年値
山市河内の降水量(mm/月)
4月
5月
6月
7月
8月
9月
10月
11月
12月
1月
2月
3月