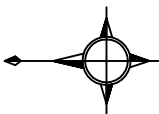
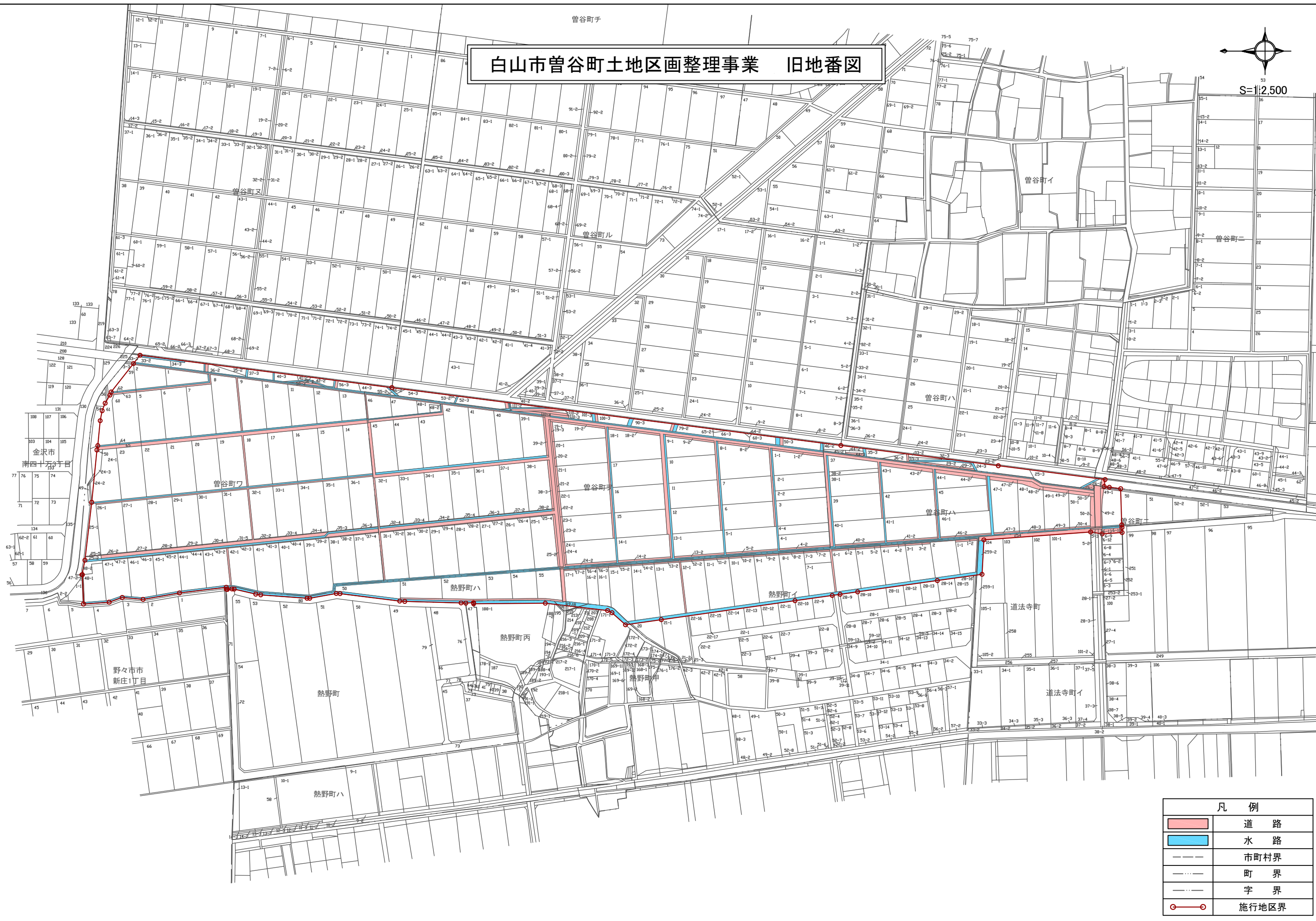


白山市曾谷町土地区画整理事業 旧地番図

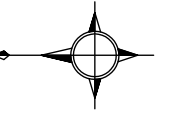


S=1:2,500

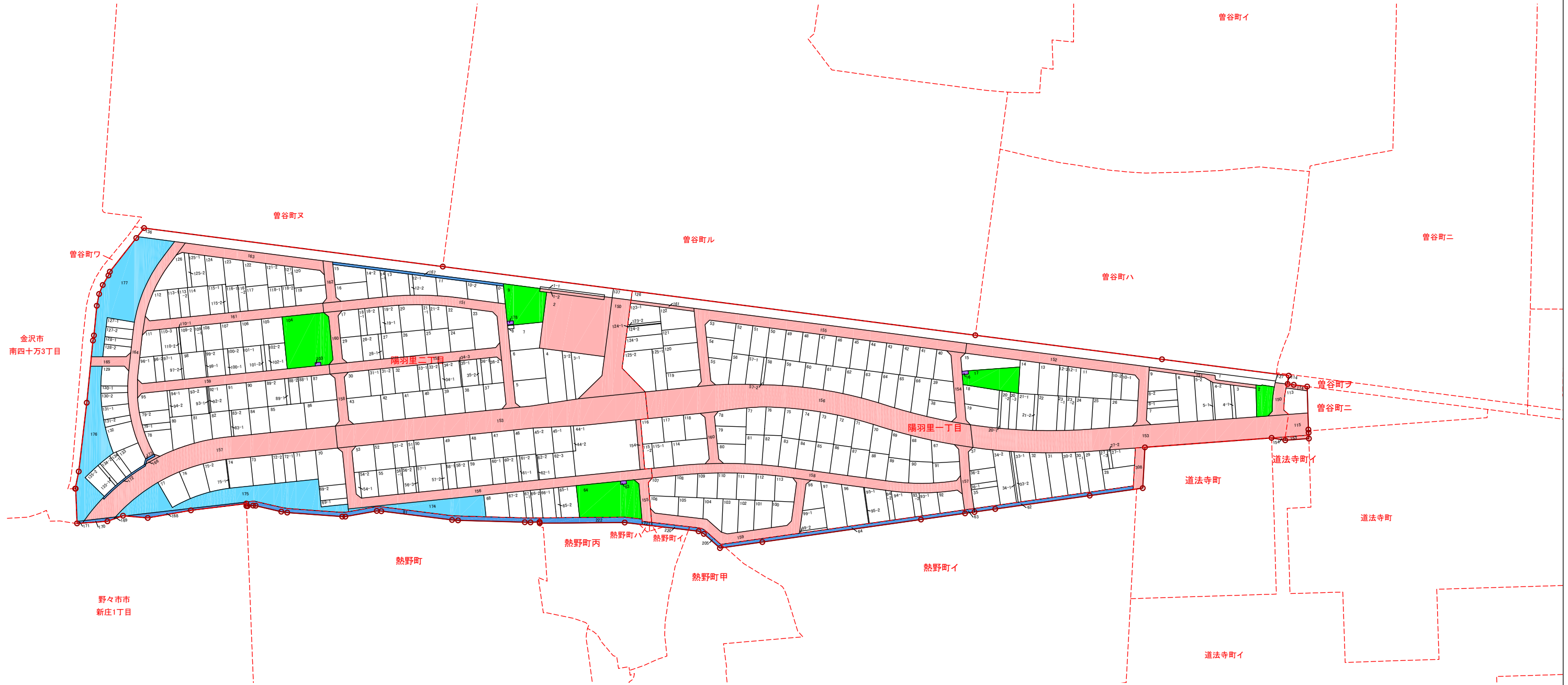


凡 例	
	道 路
	水 路
	市町村界
	町 界
	字 界
	施行地区界

白山市曾谷町土地区画整理事業 新地番図

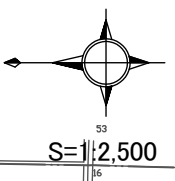


S=1:2,500



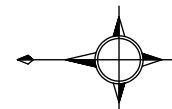
凡 例	
	道 路
	水 路
	調 整 池
	公 園
	ゴミステーション
	町字界線
	施行地区界

白山市曾谷町土地区画整理事業 新旧地番図

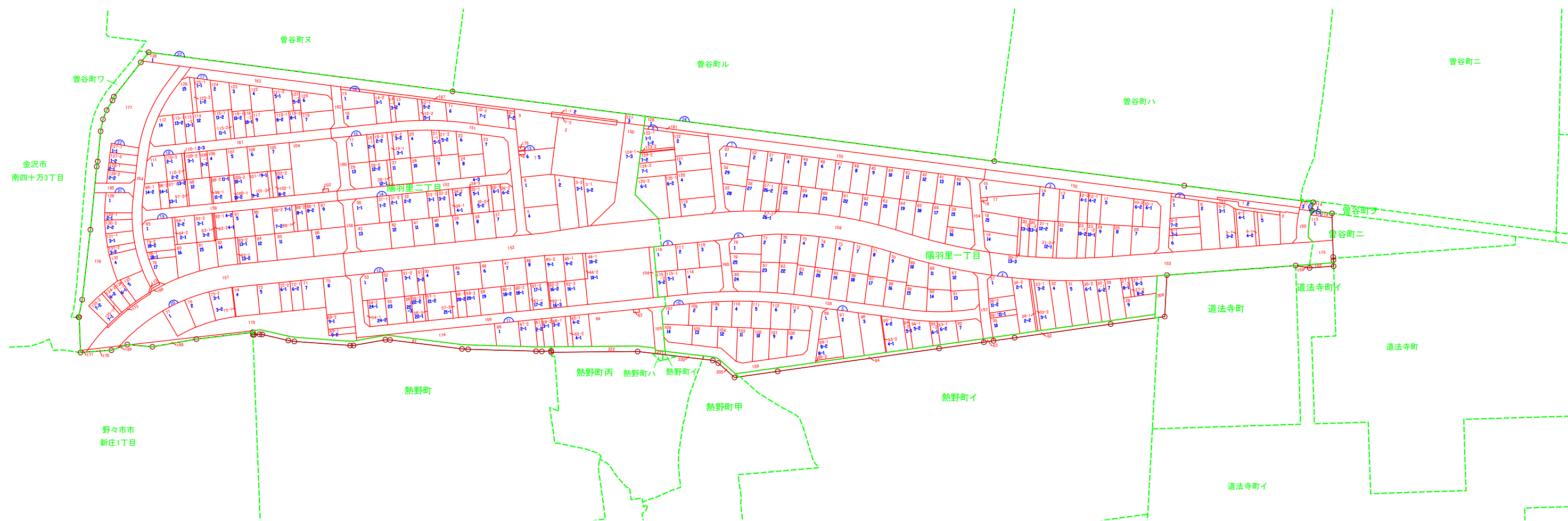


凡 例	
—	旧筆界
- - -	市町村界
.....	町界
.....	字界
1	旧地番
1	新地番
- - - - -	新町字界線
○ ○	土地区画整理事業 施行地区界

白山市曾谷町土地区画整理事業 新仮地番図



S=1:2,500



凡 例	
	街区番号
1	仮 地 番
1	新 地 番
	町字界線
	土地区画整理事業 施行地区界